



Τμήμα Πολιτικής Επιστήμης και Διεθνών Σχέσεων - Πανεπιστήμιο Πελοποννήσου
Τμήμα Οικονομικών Επιστημών - Δημοκρίτειο Πανεπιστήμιο Θράκης
Τμήμα Οικονομικών Επιστημών - Αριστοτέλειο Πανεπιστήμιο Θεσσαλονίκης
Τμήμα Οργάνωσης και Διοίκησης Επιχειρήσεων - Πανεπιστήμιο Πειραιά

Διαπανεπιστημιακό Διατμηματικό Πρόγραμμα
Μεταπτυχιακών Σπουδών «Τοπική και Περιφερειακή
Ανάπτυξη και Αυτοδιοίκηση»

Αξιολόγηση της Εφαρμογής ΟΧΕ και ΟΧΕ /ΒΑΑ στην
Περιφέρεια Αττικής για την Προγραμματική Περίοδο
2014-2020 - Προοπτικές Εφαρμογής στην Δυτική Αττική

Καλλιόπη Καρδαμίτση

Κόρινθος, Σεπτέμβριος 2018



**Department of Political Studies and International Relations - University of
Peloponnese Department of Economics - Democritus University of Thrace
Department of Economics – Aristotle University of Thessaloniki Department of
Business Administration - University of Piraeus**

**Interuniversity Interdepartmental
Master Program in
«Local and Regional Government and Development»**

**Evaluation of the application tool Integrated Spatial
Investments (ISIs) and Integrated Spatial Investments
(ISIs)/Sustainable Urban Development(SUD)
Implementation in the Region of Attica for the 2014-2020
Programming Period - Prospects for Implementation in
West Attica**

Kalliopi Kardamitsi

Corinth, September 2018

Αφιέρωση

Αφιερώνεται στους εκλιπόντες γονείς μου που με δίδαξαν να ζω με αξίες, αρχές και σεβασμό στα ιδανικά της πατρίδας μου.

Ευχαριστίες

Επιθυμώ να ευχαριστήσω όλους τους καθηγητές του Μεταπτυχιακού για τα ερεθίσματα και τις νέες γνώσεις που μου παρείχαν και ιδιαίτερα τον Καθηγητή κ. Άγγελο Κότιο και τον υπ. Διδάκτορα κ. Μανώλη Κουτουλάκη που με εμπιστευτήκαν και με βοήθησαν να εκπονήσω την παρούσα εργασία.

Επίσης θέλω να ευχαριστήσω τα στελέχη της Ειδικής Υπηρεσίας Διαχείρισης της Ε.Π. Περιφέρειας Αττικής κ. Δ. Δρόση και Α. Μαυρογονάτου, τον κ. Δ. Ραφτόπουλο και όσους συνεργάτες και φίλους με βοήθησαν να ολοκληρώσω το έργο μου.

Αξιολόγηση της Εφαρμογής ΟΧΕ και ΟΧΕ /ΒΑΑ στην Περιφέρεια Αττικής για την Προγραμματική Περίοδο 2014- 2020 - Προοπτικές Εφαρμογής στην Δυτική Αττική

Περίληψη

Οι Ολοκληρωμένες Χωρικές Επενδύσεις (ΟΧΕ), που εισάγονται με τον Γενικό Κανονισμό περί Καθορισμού Κοινών Διατάξεων για τα ΕΔΕΤ (1303/2013), αποτελούν το νέο χρηματοδοτικό εργαλείο της πολιτικής της Ολοκληρωμένης Χωρικής Ανάπτυξης της ΕΕ για την προγραμματική περίοδο 2014-2020.

Οι ΟΧΕ εφαρμόζονται σε συγκεκριμένες χωρικές ενότητες που παρουσιάζουν είτε προβλήματα τα οποία χρήζουν ολοκληρωμένης και αποτελεσματικής αντιμετώπισης, είτε σημαντικές αναπτυξιακές δυνατότητες. Ιδιαίτερο ρόλο δε, έχουν οι τοπικές – αστικές αρχές (Δήμοι), οι οποίες πλέον σχεδιάζουν, καταρτίζουν και υλοποιούν δράσεις για την τοπική ανάπτυξη, την βελτίωση της ποιότητας ζωής των πολιτών και την αναβάθμιση του αστικού περιβάλλοντος.

Στην Περιφέρεια Αττικής η χωρική προσέγγιση βασίστηκε στις αρχές της Βιώσιμης Αστικής Ανάπτυξης (ΒΑΑ) για το σύνολο της Λειτουργικής Αστικής περιοχής, που οριοθετείται από το Πολεοδομικό Συγκρότημα Αθήνας – Πειραιά και εφαρμόζεται μέσω ΟΧΕ αξιοποιώντας πόρους τόσο από το ΕΚΤ και το ΕΤΠΑ. Στο πλαίσιο αυτό εγκρίθηκαν 4 Στρατηγικές Βιώσιμης Αστικής Ανάπτυξης ήτοι οι ΣΒΑΑ Δήμου Πειραιά, Δήμου Αθηναίων, Δήμων Νότιας Αττικής και Δήμων Δυτικής Αθήνας, συνολικής δημόσιας δαπάνης 261.091.965 ευρώ, την πλήρη διαχείριση των οποίων ανέλαβαν οι Αστικές Αρχές ενώ κατά την διάρκεια του σχεδιασμού τους αναδείχτηκαν διάφορα ουσιαστικά και διαδικαστικά ζητήματα.

Ενδιαφέρον δε προκαλεί η προοπτική εφαρμογής μιας διαδημοτικής ΟΧΕ στην χωρική ενότητα της Δυτικής Αττικής, η οποία αποτελεί ενιαία, αστική, λειτουργική ενότητα και διαθέτει θεσμικά και πραγματικά στοιχεία που την καθιστούν περιοχή πρόσφορη για αυτό. Μέσω της ΟΧΕ επιδιώκεται η αντιμετώπιση των πιεστικών οικονομικών, κοινωνικών, δημογραφικών, χωρικών και περιβαλλοντικών ζητημάτων της αλλά και η διαμόρφωση ευνοϊκών συνθηκών που θα υποστηρίξουν την αξιοποίηση της ως Αναπτυξιακού πόλου εθνικής και μητροπολιτικής εμβέλειας σύμφωνα με τις κατευθύνσεις του νέου Ρυθμιστικού Σχεδίου της Αθήνας.

Λέξεις Κλειδιά : Εδαφική Συνοχή, ΣΟΑΠ, Ολοκληρωμένες Χωρικές Επενδύσεις (ΟΧΕ), Στρατηγική Βιώσιμης Αστικής Ανάπτυξης (ΣΒΑΑ), Αστική Αρχή, Δυτική Αττική

Evaluation of the application tool Integrated Spatial Investments (ISIs) and Integrated Spatial Investments (ISIs)/Sustainable Urban Development(SUD)Implementation in the Region of Attica for the 2014-2020 Programming Period - Prospects for Implementation in West Attica

Abstract

Integrated Spatial Investments (ISIs), introduced by the General Regulation related to Determination of Common Provisions on GRNET (1303/2013), are the new financial instruments of the Integrated Spatial Development Policy adopted by the EU for the programming period 2014-2020

ISIs applies to specific spatial units that present either problems that require comprehensive and effective treatment, or significant developmental potential. Local and urban authorities have a special role to play, and they are now preparing and implementing actions for local development, improving citizens' quality of life and upgrading the urban environment.

In the Region of Attica the spatial approach was based on the principles of Sustainable Urban Development (SUD) for the entire Operational Urban Area, which is defined by the Athens - Piraeus Planning Complex and implemented through the ISIs using resources from the ESF and the ERDF. Within this framework, 4 Strategies for Sustainable Urban Development (SSUD) were approved, i.e., the SSUD Municipality of Piraeus, Municipality of Athens, Municipalities of South Attica and Municipalities of Western Athens, of total public expenditure of 261,091,965 euros, the full management of which was undertaken by the Urban Authorities while during the planning period several substantial and procedural issues have emerged.

The prospect of implementing an inter-municipal ISIs in the spatial unity of Western Attica, which is a unified, urban, functional unity and possesses institutional and real elements that make it an area suitable for this, is of interest. Using ISIs is intended to face its pressing economic, social, demographic, spatial and environmental issues and to develop favorable conditions that will support its exploitation as a Developmental pole of national and metropolitan scope according to the directions of the new Athens Regulatory Plan.

Key words: Territorial Cohesion, SEAP, Integrated Spatial Investments (ISIs), Sustainable Urban Development Strategy (SUDS), Urban Authority, West Attica

Περιεχόμενα

Περίληψη

Abstract

Κατάλογος Πινάκων8

Κατάλογος Διαγραμμάτων.....9

ΑΡΚΤΙΚΟΛΕΞΑ.....10

ΚΕΦΑΛΑΙΟ 1 : Εισαγωγή 11

1.1 Γενικά 11

1.2 Μεθοδολογική Προσέγγιση..... 12

1.3 Διάρθρωση Εργασίας 12

ΚΕΦΑΛΑΙΟ 2 : Εδαφική προσέγγιση στο πλαίσιο της Πολιτικής Συνοχής της ΕΕ 14

2.1 Η υιοθέτηση της έννοιας της εδαφικής συνοχής από την ΕΕ 14

2.2 Εργαλεία Χωρικής Ανάπτυξης κατά την τρέχουσα Προγραμματική Περίοδο..... 16

2.3 Εφαρμογή Νέων Χωρικών Εργαλείων στην Ελλάδα..... 18

2.4 ΟΧΕ/ΒΑΑ στο ΠΕΠ Αττικής 2014-2020..... 21

2.4.1 Πλαίσιο Σχεδιασμού και Στρατηγικής των ΟΧΕ/ΒΑΑ 21

2.4.2 ΟΧΕ/ΒΑΑ Πειραιά 24

2.4.3 ΟΧΕ/ΒΑΑ Δ. Αθηναίων 27

2.4.4 ΟΧΕ/ΒΑΑ Δήμων Νότιας Αττικής..... 30

2.4.5 ΟΧΕ/ΒΑΑ Δήμων Δυτικής Αθήνας..... 32

ΚΕΦΑΛΑΙΟ 3 : Συγκριτική παρουσίαση και αξιολόγηση των εγκεκριμένων στρατηγικών ΟΧΕ/ΒΑΑ στην Περιφέρεια Αττικής..... 36

3.1	Διερεύνηση – Ανάδειξη ζητημάτων που πρόεκυψαν κατά την φάση του σχεδιασμού των ΟΧΕ/ΒΑΑ.....	36
3.2	Σχολιασμός – παρουσίαση της Αρχιτεκτονικής των Στρατηγικών ΟΧΕ/ΒΑΑ.....	39
3.3	Διαχειριστικά Ζητήματα των ΟΧΕ/ΒΑΑ	58

ΚΕΦΑΛΑΙΟ 4 : Προοπτικές Εφαρμογής ΟΧΕ στην χωρική ενότητα της Δυτικής Αττικής..... 61

4.1	Συνοπτική Παρουσίαση της περιοχής παρεμβασής	61
4.1.1	Βασικά γεωγραφικά χαρακτηριστικά.....	61
4.1.2	Βασικά Πληθυσμιακά Χαρακτηριστικά.....	64
4.1.3	Βασικά Κοινωνικά Χαρακτηριστικά.....	68
4.1.4	Βασικά οικονομικά χαρακτηριστικά.....	69
4.1.5	Βασικά Περιβαλλοντικά Κριτήρια.....	76
4.1.6	Βασικά Αναπτυξιακά Χαρακτηριστικά.....	77
4.2	Χωροταξική και Πολεοδομική Οργάνωση	78
4.3	Κριτήρια Επιλεξιμότητας της Χωρικής Ενότητας Δυτικής Αττικής για σχεδιασμό ΟΧΕ	84
4.4	Παρουσίαση της προτεινόμενης Στρατηγικής	91
4.4.1	Όραμα / Στόχοι.....	91
4.4.2	Διάρθρωση της Στρατηγικής.....	93

ΚΕΦΑΛΑΙΟ 5 : Συμπεράσματα..... 94

ΒΙΒΛΙΟΓΡΑΦΙΑ 96

ΠΑΡΑΡΤΗΜΑ Α : Πρόσκληση Περιφέρειας Αττικής για υποβολή προτάσεων99

ΠΑΡΑΡΤΗΜΑ Β : Αποφάσεις έγκρισης Στρατηγικών ΟΧΕ /ΒΑΑ 100

Κατάλογος Πινάκων

Πίνακας 2.1 Συνολικός προϋπολογισμός ανά Ταμείο για την χρηματοδότηση των ΟΧΕ	σελ.23
Πίνακας 2.2 Αξιολόγηση των στρατηγικών ΟΧΕ/ΒΑΑ από την ΕΥΔ της Περιφέρειας Αττικής	σελ.24
Πίνακας 3.0 Επενδυτικές Προτεραιότητες που ενεργοποιούνται για την Εφαρμογή των Δράσεων ΟΧΕ	σελ.41
Πίνακα 3.1 Αρχιτεκτονική ΣΒΑΑ Δ. Πειραιά	σελ.46
Πίνακας 3.2 Αρχιτεκτονική ΣΒΑΑ Δ. Αθηναίων	σελ.49
Πίνακας 3.3 Αρχιτεκτονική ΣΒΑΑ Δ. Νότιας Αττικής	σελ.52
Πίνακας 3.4 Αρχιτεκτονική ΣΒΑΑ Δ. Δυτικής Αθήνας	σελ.55
Πίνακας 4.1 Βασικά Γεωγραφικά χαρακτηριστικά Δήμων ΠΕΔΑ ..	σελ.61
Πίνακας 4.2 Ο μόνιμος Πληθυσμός ανα Δήμο της Δυτικής Αττικής ..	σελ.64
Πίνακας 4.3 Τομεακή Διάρθρωση της απασχόλησης Δήμων ΠΕΔΑ ..	σελ.74
Πίνακας 4.4 Βασικά Περιβαλλοντικά χαρακτηριστικά	σελ.76
Πίνακας 4.5 Μέσο Φορολογούμενο Εισόδημα ΠΕΔΑ	σελ.77

Κατάλογος Διαγραμμάτων

Διάγραμμα 3.1 ...Διαγραμματική Απεικόνιση της Στρατηγικής	... σελ.40
Διάγραμμα 4.1 ...Πληθυσμιακή Πυραμίδα Ελλάδας	σελ.64
Διάγραμμα 4.2 ... Πληθυσμιακή Πυραμίδα Περιφέρειας Αττικήςσελ.65
Διάγραμμα 4.3 ... Πληθυσμιακή Πυραμίδα ΠΕΔΑ	σελ.66
Διάγραμμα 4.4 ... Μέσο μέγεθος νοικοκυριού στους Δήμους της ΠΕΔΑ	σελ.67
Διάγραμμα 4.5... Κλαδική Διάρθρωση επιχειρήσεων μητρώου Δήμων Δυτικής Αττικής το έτος 2010	σελ.73

ΑΡΚΤΙΚΟΛΕΞΑ

ΟΧΕ	= Ολοκληρωμένη Χωρική Επένδυση
ΣΒΑΑ	= Στρατηγική Βιώσιμης Αστικής Ανάπτυξης
ΕΕ	= Ευρωπαϊκή Επιτροπή /Ένωση
ΕΣΠΑ	= Εταιρικό Σύμφωνο για το Πλαίσιο Ανάπτυξης
ΕΥΔ	= Ειδική Υπηρεσία Διαχείρισης
ΕΔΕΤ	= Ευρωπαϊκά Διαρθρωτικά Επενδυτικά Ταμεία
ΠΕΠ	= Περιφερειακό Επιχειρησιακό Πρόγραμμα
ΕΦΔ	= Ενδιάμεσος Φορέας διαχείρισης
ΓΠΣ	= Γενικό Πολεοδομικό Σχέδιο
ΣΟΑΠ	= Σχέδιο Ολοκληρωμένης Χωρικής Παρέμβασης
ΕΤΠΑ	= Ευρωπαϊκό Ταμείο Περιφερειακής Ανάπτυξης
ΕΚΤ	= Ευρωπαϊκό Κοινωνικό Ταμείο
ΤΣ	= Ταμείο Συνοχής
ΤΑΙΠΤΟΚ	= Τοπική Ανάπτυξη με Πρωτοβουλία Τοπικών Κοινοτήτων
ΑΠ	= Άξονας Προτεραιότητας
ΑΣΔΑ	= Αναπτυξιακός Σύνδεσμος Δυτικής Αθήνας
ΣυΔΝΑ	= Σύνδεσμος Δήμων Νότιας Αττικής
ΚΠΠΝΣ	= Κέντρο Πολιτισμού Ίδρυμα Σταύρος Νιάρχος
ΜΜΕ	= Μικρομεσαίες Επιχειρήσεις
ΠΕΣΚΕ	= Περιφερειακή Στρατηγική Κοινωνικού
ΠΣΕΕ	= Περιφερειακή Στρατηγική Έξυπνης Εξειδίκευσης
ΠΕΔΑ	= Περιφερειακή Ενότητα Δυτικής Αττικής
ΔΕ	= Δημοτική Ενότητα

ΚΕΦΑΛΑΙΟ 1 : ΕΙΣΑΓΩΓΗ

1.1 Γενικά

«Η εδαφική συνοχή είναι ένα σύνολο αρχών που εξασφαλίζουν την αρμονική, ισόρροπη, αποτελεσματική και βιώσιμη χωρική ανάπτυξη.....». Τον παραπάνω ορισμό αποδίδει στην εδαφική συνοχή το 2011 η Αναθεωρημένη πλέον « Εδαφική Ατζέντα 2020», η οποία παράλληλα αναδεικνύει και τη σημασία των πόλεων και των πολιτικών αστικής ανάπτυξης στην προώθηση της πολυκεντρικής και ισόρροπης χωρικής ανάπτυξης. (Τσαντεκίδης, 2018, σ. 68)

Η Εδαφική Συνοχή , ως ισότιμη με την οικονομική και κοινωνική συνοχή, ενσωματώνεται για πρώτη φορά στην Πολιτική Συνοχής της ΕΕ κατά την προγραμματική περίοδο 2014-2020 ,θέτοντας έτσι το ζήτημα της ανάπτυξης μικρότερων χωρικών ενοτήτων, όπως είναι οι ευρωπαϊκές και κατ' επέκταση οι ελληνικές πόλεις αλλά και άλλες ειδικές περιοχές (πχ αγροτικές, ορεινές, νησιώτικες).

Ο Γενικός Κανονισμός περί καθορισμού Κοινών Διατάξεων για τα ΕΔΕΤ (1303/2013) αλλά και οι επιμέρους κανονισμοί των Διαρθρωτικών Ταμείων προωθούν εργαλεία Ολοκληρωμένης Χωρικής Ανάπτυξης και κατά πρώτον τις Ολοκληρωμένες Χωρικές Επενδύσεις (ΟΧΕ), οι οποίες χρηματοδοτούνται από περισσότερα του ενός Ταμεία (ΕΤΠΑ, ΕΚΤ, ΤΣ), και έχουν ως στόχο την ολοκληρωμένη αντιμετώπιση των προβλημάτων η την πλήρη αξιοποίηση των αναπτυξιακών δυνατοτήτων μιας περιοχής. Μέσω των ΟΧΕ δε εφαρμόζονται και οι Ολοκληρωμένες Δράσεις Βιώσιμης Αστικής Ανάπτυξης (ΒΑΑ).

Το σημαντικό στην περίπτωση αυτή είναι ότι η διαχείριση και η εφαρμογή των ΟΧΕ μπορεί να μεταβιβασθεί σε Ενδιάμεσους Φορείς, συμπεριλαμβανομένων των τοπικών αρχών, των φορέων περιφερειακής ανάπτυξης η μη κυβερνητικές οργανώσεις.

Έτσι για πρώτη φορά οι Ελληνικοί Δήμοι αλλά και οι Σύνδεσμοι Δήμων διεκδικούν πόρους από τα Διαρθρωτικά Ταμεία και τους δίνεται η δυνατότητα να χρηματοδοτήσουν την τοπική ανάπτυξη και την τοπική κοινωνική πολιτική. (ΕΕΤΑΑ, 2013β)

Στην Χώρα μας η εκπόνηση Στρατηγικών ΟΧΕ ξεκίνησε το 2015, οι Δήμοι και οι Αστικές αρχές συμμετέχουν πλέον στη διαμόρφωση της Στρατηγικής και στην επιλογή των πράξεων και καθόσον βρισκόμαστε στο μέσον της Προγραμματικής Περιόδου, αποτελεί ενδιαφέρον να αποτιμηθεί η πορεία μέχρι σήμερα του εν λόγω «εγχειρήματος».

1.2 Μεθοδολογική Προσέγγιση

Σκοπός της παρούσας εργασίας είναι να παρουσιαστούν τα νέα Χωρικά Εργαλεία στην Χώρα μας κατά την τρέχουσα προγραμματική Περίοδο 2014-2020, να αξιολογηθούν οι εγκεκριμένες στρατηγικές ΟΧΕ/ΒΑΑ στην Περιφέρεια Αττικής ως προς την αρχιτεκτονική τους, να αναδειχτούν διαδικαστικά, ουσιαστικά αλλά και διαχειριστικά ζητήματα που πρόέκυψαν κατά την φάση του σχεδιασμού, καθώς και να εξεταστεί η προοπτική εφαρμογής ΟΧΕ στην Χωρική Ενότητα της Δυτικής Αττικής.

Προκειμένου να υλοποιηθεί ο ανωτέρω σκοπός χρησιμοποιήθηκαν πρωτογενείς πηγές (κυρίως κείμενα της ΕΕ, πανεπιστημιακές σημειώσεις), Διοικητικά Έγγραφα, οι εγκεκριμένες στρατηγικές ΒΑΑ στην Αττική, η μελέτη Δυτική Αττική 2020, Διπλωματικές Εργασίες σε παρεμφερή θέματα, όπως αναφέρονται αναλυτικά στη βιβλιογραφία, στα οποία έγινε συστηματική ανάλυση – αποδελτίωση με κριτική διάθεση.

1.3 Διάρθρωση Εργασίας

Η εργασία διαρθρώνεται σε 5 κεφάλαια.

Το 1^ο Κεφάλαιο αποτελεί την εισαγωγή.

Στο 2^ο Κεφάλαιο αναλύεται η έννοια της Εδαφικής Συνοχής στα πλαίσια της Πολιτικής συνοχής της ΕΕ και παρουσιάζονται τα νέα Χωρικά Εργαλεία της τρέχουσας Προγραμματικής περιόδου καθώς και η εφαρμογή τους στην χώρα μας. Στην συνέχεια γίνεται σχετική αναφορά στην πρόσκληση της Περιφέρειας Αττικής για υποβολή προτάσεων ΟΧΕ/ΒΑΑ και τέλος περιγράφονται συνοπτικά οι 4 εγκεκριμένες Στρατηγικές Βιώσιμης Αστικής Ανάπτυξης του ΠΕΠ «Αττική 2014-2020».

Στο 3^ο Κεφάλαιο κατ' αρχήν εντοπίζονται - αναδεικνύονται ζητήματα που πρόέκυψαν κατά την φάση σχεδιασμού των 4 εγκεκριμένων Στρατηγικών ΟΧΕ/ΒΑΑ στην Αττική.

Εν συνεχεία παρουσιάζεται συνοπτικά η αρχιτεκτονική των ΣΒΑΑ (άξονες προτεραιότητας, Θεματικοί Στόχοι, Επενδυτικές Προτεραιότητες, Δείκτες εκροών) και στο τέλος αναπτύσσονται διαδικαστικά θέματα σχετικά με τους Ενδιάμεσους Φορείς Διαχείρισης των ΣΒΑΑ.

Στο 4^ο Κεφάλαιο κατ' αρχήν περιγράφονται συνοπτικά τα βασικά χαρακτηριστικά των 5 Δήμων της Δυτικής Αττικής με εκτενέστερη αναφορά στις ισχύουσες πολεοδομικές και χωροταξικές διατάξεις και κατευθύνσεις. Εν συνεχεία εξετάζεται κατά πόσον η χωρική

ενότητα της Δυτικής Αττικής πληροί τις προϋποθέσεις για την εφαρμογή ΟΧΕ και στο τέλος παρουσιάζεται η προτεινόμενη στρατηγική όσον αφορά το όραμα , τους στόχους και τους άξονες προτεραιότητας.

Στο 5^ο Κεφάλαιο παρουσιάζονται συνοπτικά τα βασικά συμπεράσματα της παρούσας εργασίας.

ΚΕΦΑΛΑΙΟ 2 : ΕΔΑΦΙΚΗ ΠΡΟΣΕΓΓΙΣΗ ΣΤΟ ΠΛΑΙΣΙΟ ΤΗΣ ΠΟΛΙΤΙΚΗΣ ΣΥΝΟΧΗΣ ΤΗΣ ΕΕ

2.1 Η υιοθέτηση της έννοιας της εδαφικής συνοχής από την ΕΕ

Η Πολιτική Συνοχής της ΕΕ μετά την θεσμοθέτηση της με την Ενιαία Ευρωπαϊκή Πράξη το 1987, υλοποιείται στο πλαίσιο πολυετών Προγραμματικών Περιόδων.

Κατά τις προηγούμενες προγραμματικές περιόδους δεν υπήρξε μια σαφής εδαφική η αστική διάσταση της πολιτικής συνοχής ωστόσο όμως η αστική ανάπτυξη υποστηρίζονταν, αρχικά μέσω της περιφερειακής πολιτικής της ΕΕ και των διαρθρωτικών ταμείων αλλά και ενός αυξανόμενου αριθμού τομεακών πολιτικών, πρωτοβουλιών και οδηγιών. Το πρόγραμμα URBAN (1994-2006) θεωρήθηκε επιτυχημένο με δυνατά σημεία μεταξύ άλλων την προώθηση της ολοκληρωμένης προσέγγισης για την αντιμετώπιση των αστικών προβλημάτων, την επίτευξη συνεργειών μεταξύ πολιτικών καθώς και την προώθηση συμπράξεων και συνεργασίας μεταξύ των σχετικών δρώντων (Αειχώρος, 2016).

Τον Μάιο του 2007 οι Υπουργοί Χωροταξίας των Κρατών- Μελών της ΕΕ ενέκριναν δυο κείμενα πολιτικής :την « Εδαφική Ατζέντα » και τον « Χάρτη της Λειψίας για την αειφόρο ανάπτυξη των Ευρωπαϊκών Πόλεων » στην άτυπη Υπουργική Σύνοδο για την αστική ανάπτυξη και την εδαφική συνοχή στη Λειψία. (Αειχώρος , 2016).

Η Εδαφική Ατζέντα 2007 πραγματεύεται τα διαφορετικά είδη περιφερειών και εστιάζει στη διασύνδεση μεταξύ τους και το ρόλο ορισμένων εξ αυτών (π.χ. παράκτιες ζώνες, ορεινές περιοχές, κ.λπ.) με αναφορά στην πρόκληση του συντονισμού των πολιτικών της ΕΕ και των κρατών μελών ως προς τις χωρικές τους επιπτώσεις (Αειχώρος, 2016).

Ο Χάρτης της Λειψίας τονίζει τη σημασία των πόλεων στη διαμόρφωση των μελλοντικών πολιτικών της ΕΕ, επισημαίνει την ανάγκη ένταξης της αστικής διάστασης στα διάφορα επίπεδα πολιτικής και προτρέπει για ολοκληρωμένες πολιτικές αστικής ανάπτυξης με ιδιαίτερη έμφαση στις υποβαθμισμένες περιοχές (Αειχώρος, 2016).

Ο προβληματισμός για την έννοια της εδαφικής συνοχής εκφράστηκε και με την σχετική Πράσινη Βίβλο «Πράσινη Βίβλος για την εδαφική συνοχή : Μετατροπή της εδαφικής ποικιλομορφίας σε προτέρημα που συμβάλλει στη βιώσιμη ανάπτυξη ολόκληρης της ΕΕ». (ΕΕΚ 2008)

Το 2010 υιοθετήθηκε από τα 27 κράτη- μέλη της ΕΕ η στρατηγική «Ευρώπη 2020 για

έξυπνη, διατηρήσιμη και χωρίς αποκλεισμούς ανάπτυξη ». Το γεγονός αυτό συνδυάστηκε το 2011 με την νέα αναθεωρημένη Εδαφική Ατζέντα για την ΕΕ: «Εδαφική Ατζέντα 2020: Προς μια Περιεκτική, Έξυπνη και Βιώσιμη Ευρώπη των Διαφοροποιημένων Περιφερειών» (συνοπτικά *Εδαφική Ατζέντα 2020*).

Η Εδαφική Ατζέντα 2020 αποτελεί ένα πλαίσιο πολιτικής ,το οποίο αποσκοπεί στην παροχή στρατηγικών προσανατολισμών για τη χωρική ανάπτυξη, στην ενσωμάτωση της εδαφικής διάστασης στις κοινοτικές πολιτικές, ιδίως στην πολιτική συνοχής, και στη διασφάλιση ότι η Στρατηγική Ευρώπη 2020 υλοποιείται σύμφωνα με τις αρχές της εδαφικής συνοχής (Εδαφική Ατζέντα 2020, 2011:3).

Στο πλαίσιο της Εδαφικής Ατζέντας 2020, ο ορισμός που αποδίδεται στην εδαφική συνοχή είναι ο εξής:

«Η εδαφική συνοχή είναι ένα σύνολο αρχών που εξασφαλίζουν την αρμονική, ισόρροπη, αποτελεσματική και βιώσιμη χωρική ανάπτυξη. Η εδαφική συνοχή προάγει την παροχή ίσων ευκαιριών σε όλους τους πολίτες και τις επιχειρήσεις, ανεξάρτητα από τον τόπο διαμονής ή εγκατάστασής τους, προκειμένου να είναι σε θέση να αξιοποιήσουν στο έπακρο τις εδαφικές δυνατότητές τους. Η εδαφική συνοχή ενισχύει την αρχή της αλληλεγγύης με στόχο την προώθηση της σύγκλισης των αναπτυξιακών επιδόσεων μεταξύ των πλουσιότερων και των αναπτυξιακά καθυστερημένων περιφερειών» (ό.π:3).

Στο πλαίσιο της Εδαφικής Ατζέντας 2020 αναδείχθηκε, μεταξύ άλλων, και η σημασία των πόλεων και των πολιτικών αστικής ανάπτυξης στην προώθηση της πολυκεντρικής και ισόρροπης χωρικής ανάπτυξης (Τσαντεκίδης, 2018, σ. 68).

Οι αστικές περιοχές παρόλο που καταλαμβάνουν μόλις το 2% του παγκόσμιου χώρου

- Παράγουν το 70% του ΑΕΠ
- Καταναλώνουν το 60% της ενέργειας
- Είναι υπεύθυνες για την έκλυση του 70% των αερίων του θερμοκηπίου
- Παράγουν το 70% των απορριμμάτων /αποβλήτων (Κότιος Α. και Κουτουλάκης Μ, 2017)

Στις 30 Μαΐου 2016 οι Υπουργοί των Κρατών - Μελών της ΕΕ, που είναι υπεύθυνοι για την αστική ανάπτυξη, υπέγραψαν το Σύμφωνο του Άμστερνταμ «*Ευρωπαϊκή Αστική Ατζέντα*», με το οποίο θεσπίζεται αστικό θεματολόγιο για την ΕΕ και προβλέποντας την δημιουργία εταιρικών σχέσεων μεταξύ των χωρών, των πόλεων, των μη Κυβερνητικών Οργανώσεων.

Οι εταιρικές σχέσεις θα επικεντρωθούν σε 12 θέματα προτεραιότητας Αστικής Ανάπτυξης:

- Θέσεις εργασίας και δεξιότητες στην τοπική οικονομία
- Αστική φτώχεια
- Πολιτική Στέγης – Στέγαση
- Ένταξη των μεταναστών και των προσφύγων
- Βιώσιμη χρήση της γης και Natura-based λύσεις
- Κυκλική Οικονομία
- Προσαρμογή στην κλιματική αλλαγή
- Ενεργειακή μετάβαση
- Αστική κινητικότητα
- Ποιότητα αέρα
- Ψηφιακή μετάβαση
- Καινοτόμες και υπεύθυνες δημόσιες συμβάσεις (Κότιος Α. και . Κουτουλάκης Μ., 2017)

2.2 Εργαλεία Χωρικής Ανάπτυξης κατά την τρέχουσα Προγραμματική Περίοδο

Η νέα Πολιτική Συνοχής 2014 -2020 ενσωματώνει για πρώτη φορά τον πυλώνα της εδαφικής συνοχής, ως ισότιμοι με τους πυλώνες της οικονομικής και κοινωνικής συνοχής. (Μούσης Ν., 2013)

Με την ενσωμάτωση του στόχου της εδαφικής συνοχής τίθεται το ζήτημα της ανάπτυξης μικρότερων χωρικών ενοτήτων όπως είναι οι ευρωπαϊκές και κατ' επέκταση οι ελληνικές πόλεις και άλλες ειδικές περιοχές (πχ αγροτικές, ορεινές, νησιώτικες).

Για την προώθηση της ολοκληρωμένης εδαφικής – τοπικής ανάπτυξης ο Κανονισμός Κοινών Διατάξεων και οι Κανονισμοί των Διαρθρωτικών Ταμείων εισάγουν δυο

σύγχρονους μηχανισμούς (εργαλεία) : Την Τοπική Ανάπτυξη με την Πρωτοβουλία Τοπικών Κοινοτήτων (ΤΑΠΤΟΚ) και τις Ολοκληρωμένες Χωρικές Επενδύσεις (ΟΧΕ) για τα Διαρθρωτικά Ταμεία (ΕΤΠΑ, ΕΚΤ, ΤΣ). Αμφότεροι απαιτούν την συμμετοχή των περιφερειακών και τοπικών δρώντων καθώς και των τοπικών κοινωνιών στην εφαρμογή των προγραμμάτων. (Γιαννούση, 2016, σ.15)

Οι Ολοκληρωμένες Χωρικές Επενδύσεις εισάγονται με τον Γενικό Κανονισμό περί καθορισμού Κοινών Διατάξεων για τα ΕΔΕΤ (1303/2013) και αποτελούν κυρίαρχο χαρακτηριστικό του αναπτυξιακού σχεδιασμού της περιόδου 2014-2020. Πρόκειται για εργαλεία ολοκληρωμένης χωρικής ανάπτυξης για την εφαρμογή αναπτυξιακών στρατηγικών σε περιοχές που παρουσιάζουν συγκεκριμένα προβλήματα η διακρίνονται από σημαντικές αναπτυξιακές δυνατότητες. Στο πλαίσιο των ΟΧΕ είναι δυνατή η υλοποίηση συνδυασμένων επενδύσεων ,οι οποίες χρηματοδοτούνται από περισσότερα του ενός Ταμεία με στόχο την ολοκληρωμένη αντιμετώπιση των προβλημάτων η την πλήρη αξιοποίηση των αναπτυξιακών δυνατοτήτων μιας περιοχής. (Κότιος Α., και Μ. Κουτουλάκης, 2013)

Η διαχείριση και η εφαρμογή μπορεί να μεταβιβασθεί σε Ενδιάμεσους Φορείς, συμπεριλαμβανομένων των τοπικών αρχών, των φορέων περιφερειακής ανάπτυξης η μη κυβερνητικές οργανώσεις.

Σε αντίθεση με την ΤΑΠΤΟΚ η υλοποίηση της ΟΧΕ μπορεί να βασίζεται είτε στην προσέγγιση της εκ των κάτω ανάπτυξης είτε σε αυτή της εκ των άνω ανάπτυξης είτε στον συνδυασμό και των δυο προσεγγίσεων. Το γεγονός αυτό μπορεί να θεωρηθεί ως ένα από τα βασικά πλεονεκτήματα της ΟΧΕ καθώς έτσι λαμβάνονται υπόψη οι διαφορές που υπάρχουν μεταξύ των κρατών – μελών στον τρόπο άσκησης της δημόσιας διοίκησης- διακυβέρνησης και παράλληλα δίνεται η δυνατότητα στα κράτη- μέλη να επιλέξουν τον τρόπο με τον οποίο θα εφαρμόσουν τις ΟΧΕ (Τσαντεκίδης, 2018, σ. 97)

Εν τω μεταξύ σύμφωνα με το άρθρο 7 του Κανονισμού του ΕΤΠΑ (1301/2013) « τουλάχιστον το 5% των πόρων του ΕΤΠΑ που χορηγήθηκαν σε εθνικό επίπεδο βάσει του στόχου *«Επενδύσεις στην ανάπτυξη και την απασχόληση»* κατανέμονται σε ολοκληρωμένες δράσεις βιώσιμης αστικής ανάπτυξης» (Επίσημη Εφημερίδα της ΕΕ(2013β:296). Αυτές οι δράσεις, που υλοποιούνται κατά κύριο λόγο στο πλαίσιο ολοκληρωμένων στρατηγικών ΒΑΑ, αποσκοπούν στην *«αντιμετώπιση των οικονομικών ,περιβαλλοντικών, κλιματικών, δημογραφικών και κοινωνικών προκλήσεων που θίγουν τις αστικές περιοχές»* της ΕΕ

(ό.π.).

Οι στρατηγικές ΒΑΑ δύναται να υλοποιηθούν «μέσω των Ολοκληρωμένων Χωρικών Επενδύσεων [...], μέσω ενός ειδικού επιχειρησιακού προγράμματος ή μέσω ενός ειδικού άξονα προτεραιότητας [...]» (Επίσημη Εφημερίδα της Ε.Ε., 2013β:296). Επίσης, μπορούν να υλοποιηθούν και μέσω της ΤΑΠΤΟΚ ή να χρησιμοποιηθεί αυτή ως συμπληρωματικό εργαλείο μιας ευρύτερης στρατηγικής ΒΑΑ που υλοποιείται μέσω της ΟΧΕ. (Ευρωπαϊκή Επιτροπή, 2014ε:62)

Οι τύποι αστικών περιοχών στις οποίες δύναται να εφαρμοστούν στρατηγικές ΒΑΑ καθορίζονται από τα κράτη - μέλη και τις περιφερειακές αρχές και μπορούν να «ποικίλουν από το επίπεδο της γειτονιάς ή της συνοικίας έως λειτουργικές περιοχές όπως πόλεις-περιφέρειες ή μητροπολιτικές περιοχές συμπεριλαμβανομένων των γειτονικών αγροτικών περιοχών». (Ευρωπαϊκή Επιτροπή, 2014δ:5)

Η Τοπική Ανάπτυξη με πρωτοβουλία των Τοπικών Κοινοτήτων είναι άλλο ένα νέο εργαλείο που στοχεύει στην προώθηση μιας τοπικής στρατηγικής ανάπτυξης μέσω ενός ολοκληρωμένου και πολυτομιακού σχεδίου (πρόταση κοινών διατάξεων 28-31). Με βάση την εμπειρία του LEADER εστιάζει σε συγκεκριμένες υπο-περιφερειακές περιοχές και μπορεί να υποστηριχτεί και από τα 5 Ταμεία (ΕΤΠΑ, ΕΚΤ, ΤΑ, ΕΓΤΑΑ, ΕΤΑ). Είναι μια σημαντική πρόβλεψη που δύναται να ενθαρρύνει την από κάτω προς τα επάνω συμμετοχή των τοπικών φορέων ανάπτυξης (ομάδες τοπικής δράσης).

Με την εξουσιοδότηση ανάθεσης σχεδιασμού και εφαρμογής ενός ολοκληρωμένου σχεδίου από μια τοπική συνεργασία δημοσίων, ιδιωτικών και κοινωνικών φορέων, το εργαλείο αυτό μπορεί να αυξήσει την αποτελεσματικότητα και την αποδοτικότητα του στόχου της εδαφικής συνοχής και της τοπικής ανάπτυξης. Η τυπολογία των εδαφικών περιοχών για την εφαρμογή της νέας αυτής στρατηγικής προσδιορίζεται στο εκάστοτε Σύμφωνο Εταιρικής Σχέσης των Κρατών- Μελών. (Γιαννούση , 2016, σ.18)

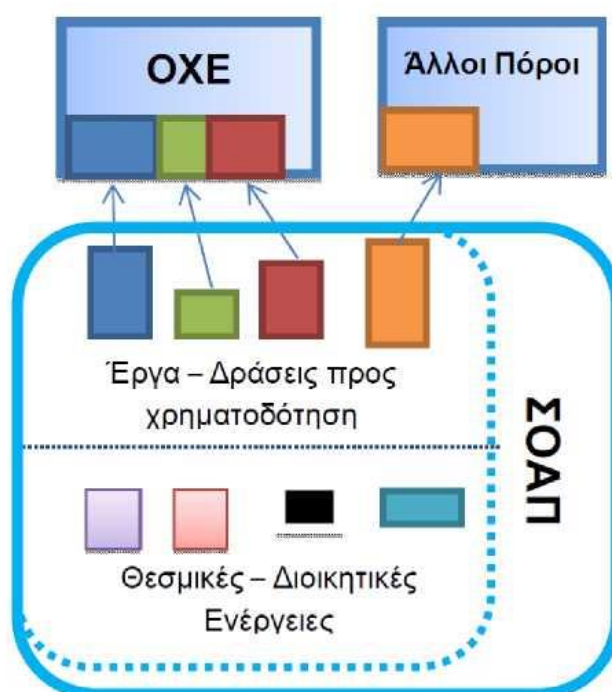
2.3 Εφαρμογή Νέων Χωρικών Εργαλείων στην Ελλάδα

Η Ελλάδα είναι από τις πρώτες χώρες που θεσμοθέτησαν εργαλείο ολοκληρωμένης χωρικής ανάπτυξης, το Σχέδιο Ολοκληρωμένης Αστικής Παρέμβασης (ΣΟΑΠ), με το νόμο 2742/1999, αντιμετωπίζοντας, εκτός από το φυσικό σχεδιασμό, ζητήματα αναπτυξιακής και οικονομικής υστέρησης και κοινωνικής συνοχής. Το ΣΟΑΠ εντάσσεται στο σύστημα χωρικού σχεδιασμού της χώρας παίρνει κατευθύνσεις από τον υπερκείμενο σχεδιασμό, ενώ προβλέπεται η εναρμόνιση του υποκείμενου σχεδιασμού με τις κατευθύνσεις του.

Τα ΣΟΑΠ περιλαμβάνουν έργα και δράσεις που μέχρι σήμερα δεν ήταν δυνατόν να εφαρμοστούν καθώς δεν υπήρχαν αντίστοιχα χρηματοδοτικά εργαλεία με τα οποία θα μπορούσαν να συνδεθούν. Σήμερα όμως το μεγαλύτερο μέρος της χρηματοδότησης τους δύναται να διατεθεί μέσω των ΟΧΕ. (Αειχώρος, 2016)

Σχήμα 2.1

Χαρακτήρας Δράσεων ΣΟΑΠ και δυνατότητες χρηματοδότησης.



Πηγή: (Αειχώρος, 2016)

Οι γενικές ρυθμίσεις για την εφαρμογή των εργαλείων χωρικής ανάπτυξης ΤΑΠΤΟΚ και ΟΧΕ - ΟΧΕ/ΒΑΑ στον ελληνικό χώρο περιγράφονται στο ΕΣΠΑ 2014-2020, στην ενότητα «Ολοκληρωμένη προσέγγιση για την χωρική ανάπτυξη». Με τις ρυθμίσεις αυτές καθορίζονται οι Θεματικοί Στόχοι, στους οποίους θα πρέπει να συμβάλλουν αυτά τα εργαλεία, οι προκλήσεις που θα πρέπει να αντιμετωπίσουν ανάλογα με τον χωρικό τύπο εφαρμογής τους, καθώς και ζητήματα που έχουν να κάνουν με την χρηματοδότηση τους.

Επίσης, με τις ρυθμίσεις αυτές προσδιορίζονται οι κατηγορίες περιοχών της χώρας, στις οποίες ενδείκνυται η εφαρμογή αυτών των εργαλείων πολιτικής καθώς επίσης και ειδικές

κατηγορίες περιοχών, στις οποίες καθίσταται επιτακτική η εφαρμογή τέτοιων παρεμβάσεων.

Η εξειδίκευση των παραπάνω ρυθμίσεων του ΕΣΠΑ 2014-2020 πραγματοποιείται σε περιφερειακό επίπεδο στο πλαίσιο των ΠΕΠ, στα οποία ορίζονται τα εργαλεία πολιτικής (ΤΑΠΤΟΚ και ΟΧΕ) που αξιοποιεί κάθε περιφέρεια για την εφαρμογή στρατηγικών χωρικής ανάπτυξης και στρατηγικών ΒΑΑ, οι συγκεκριμένοι χωρικοί τύποι εφαρμογής αυτών των στρατηγικών, τα κριτήρια βάσει των οποίων επιλέγονται, οι Θεματικοί Στόχοι στους οποίους θα πρέπει να συμβάλλουν και γενικά το περιεχόμενό τους (ΥΠΙΑΑΝ, 2014:164).

Προς τούτο η Εθνική Αρχή Συντονισμού (ΕΑΣ) ΕΣΠΑ με την ΑΠ 81168 /ΕΥΣΣΑ 1976/30-7-2015 εγκύκλιο της με θέμα « Σχεδιασμός, υλοποίηση και παρακολούθηση των ΟΧΕ ως εργαλείων Ολοκληρωμένης Χωρικής Ανάπτυξης των Επιχειρησιακών Προγραμμάτων της Προγραμματικής περιόδου 2014-2020» δίνει βασικές κατευθύνσεις στις Διαχειριστικές Αρχές και στους Δήμους σχετικά με την οργάνωση των ΟΧΕ και τα κριτήρια επιλογής των περιοχών παρέμβασης και των στρατηγικών ενώ με την ΑΠ 40134/ΕΥΘΥ 373/12 -4-2016 εγκύκλιο με θέμα «Οδηγίες για την Διαχείριση και εφαρμογή των στρατηγικών ολοκληρωμένης χωρικής ανάπτυξης» δίνει οδηγίες σχετικές με την υλοποίηση των ΟΧΕ.

Η εκπόνηση των Στρατηγικών ΟΧΕ στην Χώρα μας ξεκίνησε το 2015, δόθηκε η δυνατότητα στους Δήμους και στις αστικές αρχές (αναπτύσσονται στο 3.3 κεφάλαιο) να συμμετέχουν όχι μόνο στη διαμόρφωση της Στρατηγικής αλλά και στην επιλογή των πράξεων ενώ στην επιλογή των προτάσεων οι περισσότερες Περιφέρειες ακολούθησαν την ανταγωνιστική διαδικασία.

Συνολικά προβλέπονται 789 εκατομμύρια ευρώ σε κοινοτική συνδρομή για χωρικές παρεμβάσεις, 649 από το ΕΤΠΑ και 140 περίπου εκατομμύρια από το ΕΚΤ ενώ ενδιαφέρον έχει το γεγονός ότι χρησιμοποιούνται 2 διαρθρωτικά Ταμεία με διαφορετικές επενδυτικές προτεραιότητες .

Ειδικότερα σε όλη τη χώρα προβλέπονται 34 στρατηγικές ΒΑΑ από τις οποίες έχουν εγκριθεί οι 29 με προϋπολογισμό σε κοινοτική συνδρομή 518.000.000 εκατομμύρια ευρώ και 12 στρατηγικές ΟΧΕ μη αστικού τύπου από τις οποίες έχουν εγκριθεί οι 4.

Στις περισσότερες Περιφέρειες βρίσκονται πλέον σε εξέλιξη διαδικασίες υλοποίησης των

Στρατηγικών ήτοι έχουν βγει οι σχετικές προσκλήσεις, υπάρχουν ενταγμένα έργα και δράσεις ενώ σε κάποιες έχει ήδη αρχίσει η υλοποίηση τους.

Επίσης εφαρμόζονται 5 ΤΑΠΤΟΚ εκτός αστικού χώρου καθόσον για την προώθηση στρατηγικών ΒΑΑ έχει επιλεγεί σε όλα τα ΠΕΠ της Χώρας ως εργαλείο πολιτικής η ΟΧΕ.

Τέλος για την παρακολούθηση της πορείας όλων αυτών των εργαλείων, την ανταλλαγή των απόψεων, την επίλυση των προβλημάτων και τον συντονισμό των Ταμείων συστάθηκε το Εθνικό Δίκτυο Ολοκληρωμένης Χωρικής ανάπτυξης με την συμμετοχή όλων των Διαχειριστικών Αρχών και των Επιτελικών Δομών των Υπουργείων.

2.4 ΟΧΕ/ΒΑΑ στο ΠΕΠ Αττικής 2014-2020

2.4.1 Πλαίσιο Σχεδιασμού και Στρατηγικής των ΟΧΕ/ΒΑΑ

Συνοπτικά το κανονιστικό πλαίσιο που διέπει την υλοποίηση των Ολοκληρωμένων Χωρικών Επενδύσεων για τη Βιώσιμη Αστική Ανάπτυξη είναι:

- ο Γενικός Κανονισμός 1303/2013 και ειδικότερα το Άρθρο 6
- ο Κανονισμός του ΕΤΠΑ και το Άρθρο 7,
- ο Κανονισμός του ΕΚΤ και το Άρθρο 12,
- ο Ν. 4314/2014 για το ΕΣΠΑ 2014-2020 όπως τροποποιήθηκε με τον Ν. 4403/2016 και ισχύει καθώς και οι δύο εγκύκλιοι που προαναφέρθηκαν.

Στη Μητροπολιτική Περιφέρεια Αττικής η χωρική προσέγγιση βασίστηκε στην προώθηση των αρχών της ΒΑΑ για το σύνολο της Λειτουργικής Αστικής Περιοχής, που οριοθετείται από το πολεοδομικό συγκρότημα Αθήνας – Πειραιά.

Η Ολοκληρωμένη Προσέγγιση στην Χωρική Ανάπτυξη στην Περιφέρεια Αττικής εδράζεται σε δυο πυλώνες/τύπους περιοχών παρέμβασης :

Τύπος Α : Υποβαθμισμένες περιοχές της Περιφέρειας Αττικής , όπου δόθηκε έμφαση σε περιοχές με οξυμένα περιβαλλοντικά, οικονομικά, κοινωνικά και δημογραφικά προβλήματα ως αποτέλεσμα της υποβάθμισης του αστικού περιβάλλοντος, της συγκέντρωσης ευάλωτων πληθυσμιακά ομάδων και της ανάπτυξης θυλάκων παραβατικότητας καθώς και της εμφάνισης υψηλών ποσοστών ανεργίας λόγω της έντονης αποβιομηχάνισης, αποσκοπώντας στην επίλυση αυτών των προβλημάτων.

Τύπος Β : Περιοχές της Περιφέρειας Αττικής που εμφανίζουν ειδική αναπτυξιακή δυναμική η οποία θα προέκυπτε από τη συγκέντρωση υπερτοπικών δραστηριοτήτων ή την υλοποίηση μεγάλων επενδύσεων σε τομείς όπως είναι ο Τουρισμός, ο Πολιτισμός, ή/και στους τομείς προτεραιότητας της Περιφερειακής Στρατηγικής για την Έξυπνη Εξειδίκευση (ΠΣΕΕ) της Αττικής. (ΕΥΔ Ε.Π. Περιφέρειας Αττικής /Οδηγός Εφαρμογής ΟΧΕ/ΒΑΑ).

Στους 2 αυτούς τύπους περιοχών η ολοκληρωμένη προσέγγιση για την ΒΑΑ θα εφαρμοστεί μέσω των ΟΧΕ αξιοποιώντας τις δυνατότητες των Διαρθρωτικών Ταμείων ΕΤΠΑ και ΕΚΤ.

Οι στρατηγικές ΒΑΑ που θα υποβληθούν πρέπει να βρίσκονται σε συνάφεια με τις προτεραιότητες και τους στόχους της Στρατηγικής της Περιφέρειας κατά της Φτώχειας και του Κοινωνικού Αποκλεισμού (**ΠΕΣΚΕ**) και της Περιφερειακής Στρατηγικής για την Έξυπνη Εξειδίκευση (**ΠΣΕΕ**) (Δημιουργική οικονομία, Γαλάζια Οικονομία και Βιώσιμη Οικονομία των Αναγκών).

Εκτός από το ΠΕΠ οι προτεινόμενες παρεμβάσεις δύναται να χρηματοδοτηθούν από άλλα Τομεακά προγράμματα ή από μόχλευση ιδιωτικών πόρων μετά από επαρκή αιτιολόγηση.

Σε αυτό το πλαίσιο εκδόθηκε στις 24 Φεβρουαρίου 2017 Πρόσκληση στους 40 Δήμους του Πολεοδομικού Συγκροτήματος Αθήνας – Πειραιά με καταληκτική ημερομηνία υποβολής προτάσεων την 28η Απριλίου 2017 και η οποία συνοδευόταν από Αναλυτικό Οδηγό Εφαρμογής, όπου δίνονταν κατευθύνσεις για την ορθή υποβολή των προτάσεων και την μετέπειτα αξιολόγηση τους .

Ο συνολικός προϋπολογισμός ,που διατέθηκε από το Ε.Π. Αττικής 2014-2020 για την χρηματοδότηση των ΟΧΕ (Δημόσια Δαπάνη), ανέρχεται σε 261.091.965 ευρώ, αναλύεται στον παρακάτω πίνακα και ως ανώτατο όριο για κάθε πρόταση ορίζονται τα 100.000.000 ευρώ σε όρους Δημόσιας Δαπάνης.

Πίνακας 2.1

Συνολικός Προϋπολογισμός ανά Ταμείο για την χρηματοδότηση των ΟΧΕ

ΤΑΜΕΙΟ	ΚΟΙΝΟΤΙΚΗ ΣΥΝΔΡΟΜΗ	ΕΘΝΙΚΗ ΣΥΜΜΕΤΟΧΗ	ΣΥΝΟΛΟ ΔΗΜΟΣΙΑΣ ΔΑΠΑΝΗΣ
Ε.Τ.Π.Α	147.262.932,00	36.815.733,00	184.078.665,00
Ε.ΚΤ.	61.610.640,00	15.402.660,00	77.013.300,00
ΣΥΝΟΛΟ	208.873.572,00	52.218.939,00	261.091.965,00

Πηγή: ΕΥΔ Ε.Π. Περιφέρειας Αττικής /Πρόσκληση υποβολής προτάσεων για ΟΧΕ/ΒΑΑ

Η αξιολόγηση στην συγκεκριμένη Πρόσκληση ήταν συγκριτική και έγινε με βάση δύο ενότητες κριτηρίων. Η πρώτη ενότητα κριτηρίων αφορούσε στην αποδοχή της Αίτησης, δηλαδή την πληρότητα του φακέλου που υποβλήθηκε από τους Δήμους η τις εν δυνάμει αστικές αρχές ενώ η δεύτερη ενότητα αφορούσε την κατ' εξοχήν αξιολόγηση, τα κριτήρια της οποίας επιμερίστηκαν σε δύο στάδια.

Το πρώτο στάδιο της αξιολόγησης περιελάμβανε τα βαθμολογούμενα κριτήρια, τα οποία θα έδιναν ουσιαστικά και τη βαθμολογία για την κατάταξη των Στρατηγικών που είχαν υποβληθεί. Η πρώτη ενότητα βαθμολογούμενων κριτηρίων αφορούσε στην αξιολόγηση των Περιοχών Παρέμβασης και είχε βαρύτητα 30%, η δεύτερη κατηγορία κριτηρίων ήταν η Αξιολόγηση της Στρατηγικής με βαρύτητα επίσης 30% και η τρίτη κατηγορία ήταν η Αξιολόγηση του Σχεδίου Δράσης και του Χρηματοδοτικού Σχεδίου, με βαρύτητα 40%.

Κατά την αξιολόγηση και βαθμολόγηση των κριτηρίων υπήρχε ο όρος ότι κάθε πρόταση προκειμένου να γίνει αποδεκτή ως Στρατηγική και να προχωρήσει στο επόμενο στάδιο Αξιολόγησης έπρεπε να συλλέξει βαθμολογία τουλάχιστον 50 μονάδων. Το δεύτερο στάδιο της αξιολόγησης αφορούσε την αξιολόγηση της Διαχειριστικής Επάρκειας του Ενδιάμεσου Φορέα που θα αναλάμβανε τη Διαχείριση για την Υλοποίηση της κάθε εγκεκριμένης Στρατηγικής. (Μαυρογονάτου, ΕΥΔ Περιφέρεια Αττικής).

Στο πλαίσιο της Πρόσκλησης υποβλήθηκαν συνολικά πέντε (5) Προτάσεις ΣΒΑΑ/ΟΧΕ και τα αποτελέσματα της αξιολόγησης φαίνονται παρακάτω:

Πίνακας 2.2

Αξιολόγηση των Στρατηγικών ΟΧΕ /ΒΑΑ από την ΕΥΔ της Περιφέρειας Αττικής

α/α	ΤΙΤΛΟΣ ΠΡΟΤΑΣΗΣ	ΕΠΙΚΕΦΑΛΗΣ ΕΤΑΙΡΟΣ	ΣΥΝΟΛΙΚΗ ΒΑΘΜΟΛΟΓΙΑ ΚΡΙΤΗΡΙΩΝ Α, Β, Γ	ΑΙΤΟΥΜΕΝΟΣ Π/Υ	ΕΓΚΕΚΡΙΜΕΝΟΣ Π/Υ
1	ΟΛΟΚΛΗΡΩΜΕΝΗ ΧΩΡΙΚΗ ΕΠΕΝΔΥΣΗ ΒΙΩΣΙΜΗΣ ΑΣΤΙΚΗΣ ΑΝΑΠΤΥΞΗΣ (ΟΧΕ/ΒΑΑ) ΠΕΙΡΑΙΑ	ΔΗΜΟΣ ΠΕΙΡΑΙΑ	90,90	90.000.000,00	80.065.000,00
2	ΑΘΗΝΑ 2020: ΒΙΩΣΙΜΗ ΑΝΑΠΤΥΞΗ ΓΙΑ ΤΟΝ ΤΟΥΡΙΣΜΟ, ΤΟΝ ΠΟΛΙΤΙΣΜΟ, ΤΗΝ ΚΑΙΝΟΤΟΜΙΑ	ΔΗΜΟΣ ΑΘΗΝΑΙΩΝ	75,60	99.500.000,00	85.048.448,00
3	Η ΜΟΥΣΙΚΗ ΚΑΙ Η ΙΣΤΟΡΙΑ ΤΩΝ ΔΡΟΜΩΝ	ΔΗΜΟΣ ΚΑΛΛΙΘΕΑΣ	72,00	44.070.000,00	35.240.000,00
4	ΔΙΑΔΗΜΟΤΙΚΗ ΕΤΑΙΡΙΚΗ ΣΧΕΣΗ ΓΙΑ ΤΗΝ ΑΝΑΠΤΥΞΗ ΤΗΣ ΔΥΤΙΚΗΣ ΑΘΗΝΑΣ ΜΕ ΑΞΙΟΠΟΙΗΣΗ ΤΗΣ ΟΧΕ/ΒΑΑ	ΑΝΑΠΤΥΞΙΑΚΟΣ ΣΥΝΔΕΣΜΟΣ ΔΥΤΙΚΗΣ ΑΘΗΝΑΣ (ΑΣΔΑ)	58,30	98.010.000,00	58.169.000,00
5	«ΣΧΕΔΙΟ ΒΙΩΣΙΜΗΣ ΑΣΤΙΚΗΣ ΑΝΑΠΤΥΞΗΣ (ΣΒΑΑ) ΤΗΣ Π.Ε. ΒΟΡΕΙΟΥ ΤΟΜΕΑ ΑΘΗΝΩΝ ΓΙΑ ΤΗ ΣΥΓΚΡΟΤΗΣΗ ΤΟΥ "ΜΗΤΡΟΠΟΛΙΤΙΚΟΥ ΕΠΙΧΕΙΡΗΜΑΤΙΚΟΥ ΚΑΙ ΑΝΑΠΤΥΞΙΑΚΟΥ ΠΥΡΗΝΑ"»	ΔΗΜΟΣ ΑΜΑΡΟΥΣΙΟΥ	45-50	84.470.000,00	0,00
ΣΥΝΟΛΙΚΟΣ ΠΡΟΫΠΟΛΟΓΙΣΜΟΣ				331.580.000,00	258.522.448,00

Πηγή : Μαυρογονάτου, ΕΥΔ Περιφέρεια Αττικής

Παρακάτω γίνεται συνοπτική αναφορά των βασικών χαρακτηριστικών των 4 εγκεκριμένων Στρατηγικών ΒΑΑ στη Αττική.

2.4.2 ΟΧΕ/ΒΑΑ Πειραιά

Ο Πειραιάς σε σύζευξη με την Αθήνα αποτελούν διπολικό σύστημα και λειτουργούν ταυτόχρονα σε τρία ιεραρχικά επίπεδα, τόσο ως μητροπολιτικό κέντρο του εθνικού χώρου, της Περιφέρειας Αττικής, όσο και ως κέντρο της χωρικής ενότητας Αθήνας - Πειραιά. (ΕΚΔΔΑ, 2018).

Η πρόταση ΟΧΕ που υποβλήθηκε από τον Δήμο Πειραιά ως επικεφαλής εταίρος στα πλαίσια της σχετικής πρόσκλησης, εστιάζει στον Τύπο Β ήτοι στις περιοχές με ειδική αναπτυξιακή δυναμική ενώ συνυπάρχουν και δράσεις κοινωνικής συνοχής και υποστήριξης θυλάκων υποβάθμισης.

Η τεκμηρίωση της ειδικής αναπτυξιακής δυναμικής στην ΟΧΕ του Δ. Πειραιά έγινε μέσα από τις παρακάτω βασικές ενότητες:

- Την ένταξη σε πόλους και άξονες σε σχέση με το Ρυθμιστικό Σχέδιο της Αθήνας σε συνδυασμό με το ΣΟΑΠ του Δήμου που εκπονήθηκε.
- Τις Αναπτυξιακές υποδομές και επενδύσεις που γίνονται στην ευρύτερη περιοχή του Πειραιά ήτοι η επένδυση στο Λιμάνι, οι επενδύσεις σε μεταφορές (τραμ, μετρό), οι αναπλάσεις στο παραλιακό μέτωπο, οι επενδύσεις στον Πολιτισμό (Δημοτικό Θέατρο

κλπ) καθώς και η μεγάλη ιδιωτική επένδυση στην Περιοχή του Αγ. Διονυσίου της Παπαστράτος

- Τις Συγκεντρώσεις οικονομικών δραστηριοτήτων (*clusters*) στην περιοχή με έμφαση στην Στρατηγική Έξυπνης Εξειδίκευσης
- Την Ιεράρχηση των προωθητικών δραστηριοτήτων και την αναπτυξιακή προοπτική με κύρια την γαλάζια οικονομία, το σύνολο της οποίας είναι το ναυτιλιακό πλέγμα, ο τουρισμός και ακολουθούν ο πολιτισμός και το εμπόριο- χονδρεμπόριο.

Η περιοχή παρέμβασης, περιλαμβάνει το σύνολο της περιοχής του Δήμου Πειραιά δίνοντας παράλληλα έμφαση στις στρατηγικές της συνδέσεις αφενός σε σχέση με το ναυτιλιακό πλέγμα και το εμπορικό λιμάνι αλλά και ανατολικά και νότια σε σχέση με τον Φαληρικό Όρμο, τον πολιτισμό και τις πολιτικές για το παραλιακό μέτωπο.

Η δημόσια Διαβούλευση έγινε σε 2 κύκλους που οργανώθηκαν με συμμετοχή πολιτών και σημαντικών φορέων της πόλης όπως Επιμελητήρια, Πανεπιστήμια κλπ.

Το όραμα και ο στρατηγικός στόχος που διαμορφώθηκε είναι η Ανάδειξη του Πειραιά ως επιχειρηματικού, τουριστικού, πολιτιστικού, ναυτιλιακού και εμπορικού προορισμού διεθνούς αναγνωρισιμότητας και εμβέλειας, με περιβαλλοντική και κοινωνική προστιθέμενη αξία για τους κατοίκους, τους εργαζόμενους και τους επισκέπτες.

Αυτό το όραμα και η στρατηγική εξειδικεύτηκε σε τρεις άξονες προτεραιότητας και συγκεκριμένα:

Α.Πρ. 1 : Βελτίωση της Ελκυστικότητας και της Ανταγωνιστικότητας της Πόλης του Πειραιά – Αξιοποίηση συγκριτικών πλεονεκτημάτων και ανάδειξη νέων επιχειρηματικών ευκαιριών – Στήριξη της Προσαρμοστικότητας υφιστάμενων και της δημιουργίας νέων και καινοτόμων Επιχειρήσεων

Α.Πρ. 2 : Αστική Αναβάθμιση και Αναζωογόνηση – ανάδειξη της Πόλης του Πειραιά ως αναγνωρίσιμου διεθνώς τουριστικού και πολιτιστικού προορισμού – Διαχείριση και διάχυση των τουριστικών και πολιτιστικών ροών στην Πόλη μέσω παρεμβάσεων Βιώσιμης Αστικής Κινητικότητας και εφαρμογής «έξυπνων» λύσεων στις αστικές και κοινωνικές λειτουργίες.

Α.Πρ. 3 : Ενίσχυση της κοινωνικής Συνοχής και της Πρόσβασης των Δημοτών σε Ποιοτικές Υπηρεσίες Κοινωνικής Ένταξης και Προώθηση στην Απασχόληση και την Επιχειρηματικότητα

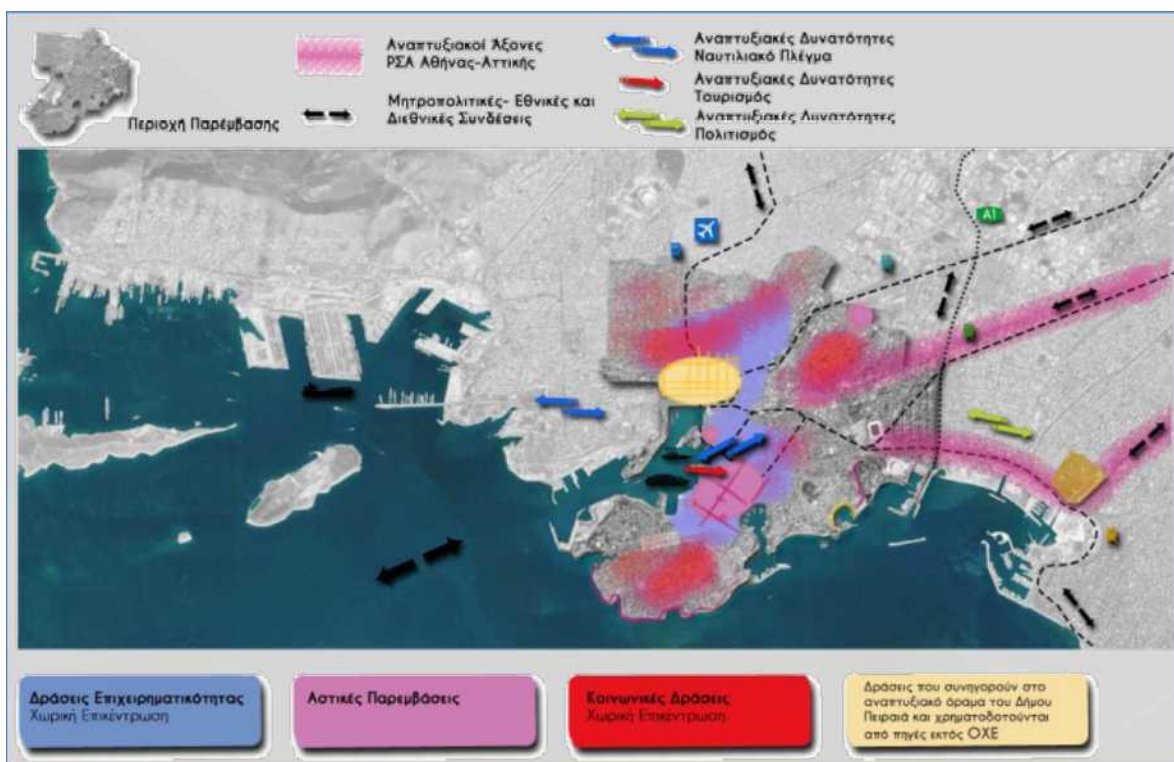
Τα αναμενόμενα αποτελέσματα από την υλοποίηση της ΟΧΕ είναι η ενδυνάμωση της τοπικής οικονομίας, η βελτίωση της αναπτυξιακής προοπτικής με έμφαση στη γαλάζια οικονομία ,τον τουρισμό , τον πολιτισμό και τη βιώσιμη οικονομία των αναγκών, η βελτίωση του αστικού περιβάλλοντος και η ενίσχυση της κοινωνικής συνοχής.

Από τις στρατηγικές παρεμβάσεις που προτείνονται άλλες έχουν οριζόντιο χαρακτήρα και άλλες είναι χωρικά εντοπισμένες. Έτσι από το χάρτη με τις αστικές παρεμβάσεις και τις χωρικές δράσεις, οι οποίες καθορίστηκαν από τη θέση των θυλάκων κοινωνικής υποβάθμισης και από τις δράσεις επιχειρηματικότητας που έχουν και αυτές έναν χωρικό εντοπισμό, προέκυψε ένας στρατηγικός χάρτης που αποτυπώνει την ολοκληρωμένη στρατηγική και τον καταμερισμό σε άξονες και ποσοστά. Τελικά διαμορφώθηκαν 21 ομάδες έργων - δράσεων, που ονομάζονται παρεμβάσεις και περιλαμβάνουν περισσότερα από 50 έργα , τα οποία κατανεμήθηκαν αξιοποιώντας σχεδόν όλους τους άξονες προτεραιότητας και τους θεματικούς στόχους. (ΕΚΔΔΑ, 2018)

Η εν λόγω πρόταση όπως προαναφέρθηκε συγκέντρωσε κατά την αξιολόγηση την μεγαλύτερη βαθμολογία ενώ σημαντικό στοιχείο για την επιτυχία της ήταν ο ολοκληρωμένος χαρακτήρας της και η τεκμηρίωση της στόχευσης.

Η Στρατηγική ΒΑΑ εγκρίθηκε με την υπ' αρ. πρωτ. ΕΥΔ 375/7.2.2018 Απόφαση της Περιφερειάρχη Αττικής και με προϋπολογισμό Συνολικής Δημόσιας Δαπάνης 80.465.325 ευρώ.

Καθόσον υπάρχουν παρεμβάσεις που δεν δύναται να χρηματοδοτηθούν από το ΠΕΠ και κατόπιν κατάλληλης τεκμηρίωσης θα αναζητηθούν στοχευόμενες χρηματοδοτήσεις από άλλες χρηματοδοτικές δημόσιες πηγές (πχ Πράσινο Ταμείο, Τομεακά προγράμματα κλπ) ύψους περίπου 18.000.000 ευρώ ενώ επιδιώκεται και η άμεση μόχλευση ιδιωτικών κεφαλαίων ύψους περίπου 151.000.000 ευρώ από αξιοποιήσεις ακινήτων. (ΕΥΔ Ε.Π. Περιφέρειας Αττικής /Εγκεκριμένη ΣΒΑΑ Δ. Πειραιά)



Εικόνα 2.1

Στρατηγικός Χάρτης της ΟΧΕ/ ΒΑΑ Δήμου Πειραιά

Πηγή: ΕΥΔ Περιφέρειας Αττικής/ Εγκεκριμένη ΣΒΑΑ Δ. Πειραιά

2.4.3 ΟΧΕ/ΒΑΑ Δ. Αθηναίων

Κατά την προγραμματική περίοδο ΕΣΠΑ 2007-2013, ο Δήμος Αθηναίων ανέπτυξε τη διαχειριστική του ικανότητα καθώς και την απαιτούμενη γνώση και εμπειρία στρατηγικού σχεδιασμού και υλοποίησης σημαντικών παρεμβάσεων και πράξεων οικονομικής, κοινωνικής και αστικής ανάπτυξης, δια μέσω της Εταιρείας Ανάπτυξης και Τουριστικής Προβολής Αθηνών (ΕΑΤΑ Α.Ε. ΟΤΑ), η οποία ορίστηκε Ενδιάμεσος Φορέας Διαχείρισης (ΕΦΔ) για τη διαχείριση των χρηματοδοτικών δυνατοτήτων του ΕΣΠΑ. (ΕΚΔΔΑ, 2018)

Το γεγονός αυτό αποτέλεσε καινοτομία σε ευρωπαϊκό επίπεδο, καθώς, για πρώτη φορά, Φορέας Τοπικής Αυτοδιοίκησης σχεδίασε, υλοποίησε και διαχειρίστηκε δράσεις, που χρηματοδοτήθηκαν από πόρους των Διαρθρωτικών Ταμείων, αυτοτελώς και μέσω ενός εσωτερικού συστήματος διακυβέρνησης

Το «Έργο: Αθήνα», όπως ονομάστηκε, διαχειρίστηκε περισσότερα από 50 συνεκτικά και

στοχευμένα έργα, με σημαντικό αντίκτυπο για την πόλη και σε διαφορετικούς τομείς παρέμβασης και δύναται να θεωρηθεί ως η πρώτη Ολοκληρωμένη Χωρική Επένδυση.

Η πρόταση ΟΧΕ που υποβλήθηκε στα πλαίσια της σχετικής πρόσκλησης, φέρει τον τίτλο «Αθήνα 2020: Βιώσιμη ανάπτυξη για τον τουρισμό, τον πολιτισμό και την καινοτομία» και εστιάζει προφανώς στον Τύπο Β ήτοι στις περιοχές με ειδική αναπτυξιακή δυναμική.

Η περιοχή παρέμβασης περιλαμβάνει την κεντρική περιοχή του Δήμου της Αθήνας (περιοχή ΣΟΑΠ) καθώς και τις περιοχές των «πυλών εισόδου» στην πόλη των 2 βασικών Αξόνων του Ρυθμιστικού Σχεδίου της Αθήνας (Πειραιώς και Συγγρού). Στο πλαίσιο αυτό προβλέπεται συνεργασία με τους όμορους δήμους Μοσχάτου - Ταύρου και Ν. Σμύρνης.

Για τον σχεδιασμό της ΣΒΑΑ έλαβε χώρα μια εκτεταμένη διαβούλευση με την κοινωνία των πολιτών, τους κοινωνικούς εταίρους, τους φορείς της πόλης και τα πανεπιστήμια, με διασκέψεις, συναντήσεις και αξιοποίηση της ηλεκτρονικής πλατφόρμας ΣυνΑθηνά.

Η προτεινόμενη στρατηγική εκπορεύεται από τον στρατηγικό στόχο να καταστεί η Αθήνα ελκυστικός προορισμός για κατοίκους, επισκέπτες, επιχειρηματίες και επενδυτές όπως αρμόζει σε μια πόλη με την ιστορία, την γεωγραφική θέση και το ανθρώπινο δυναμικό της. Να είναι μια πόλη φιλική και παραγωγική με ιδιαίτερη και ισχυρή ταυτότητα.

Η στρατηγική της πρότασης ΟΧΕ του Δήμου Αθηναίων καθώς και οι περισσότερες από τις προτεινόμενες παρεμβάσεις παρουσιάζουν υψηλή συνέργεια με το ΣΟΑΠ της Αθήνας, τους άξονες και τις επιμέρους ενέργειες του, το οποίο εγκρίθηκε το 2015.

Η πρόταση διαρθρώνεται σε 3 άξονες προτεραιότητας :

Α.Πρ. 1: Εδραιωση της Μητροπολιτικότητας της Αθήνας με την προώθηση της καινοτομίας, της ανταγωνιστικότητας και της επιχειρηματικότητας με έμφαση στους τομείς του τουρισμού και του πολιτισμού.

Α.Πρ. 2 : Έξυπνη και βιώσιμη διαχείριση του αστικού περιβάλλοντος της Αθήνας

Α.Πρ. 3 : Προώθηση της Κοινωνικής Συνοχής και της Κοινωνικής Ένταξης.

Για την υλοποίηση της Στρατηγικής ο Δήμος έχει καταρτίσει ένα πενταετές πρόγραμμα επενδύσεων που περιλαμβάνει περισσότερα από 170 έργα και δράσεις προϋπολογισμού περίπου 260.000.000 ευρώ.

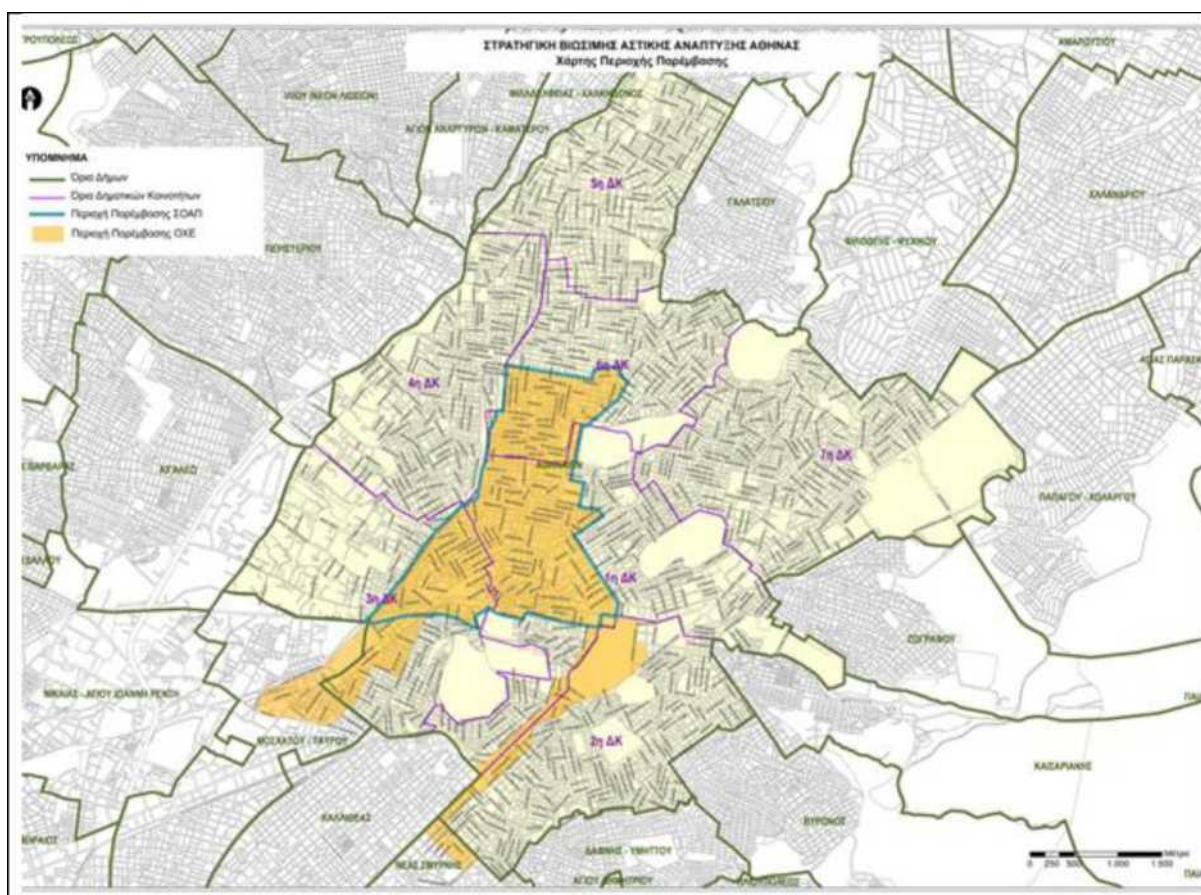
Η Στρατηγική ΒΑΑ εγκρίθηκε με την υπ' αρ. πρωτ. ΕΥΔ 55/10.1.2018 Απόφαση της Περιφερειάρχη Αττικής και με προϋπολογισμό Συνολικής Δημόσιας Δαπάνης 85.473.690 ευρώ.

Ο Δήμος Αθηναίων για την ολοκλήρωση του Προγράμματος προτίθεται να αξιοποιήσει άλλους πόρους ήτοι πόρους από τα Τομεακά Προγράμματα ,από αλλά προγράμματα της ΕΕ όπως Horizon, Urbact ,Erasmus , σύναψη Δανείου με την ΕΤΕπ , ίδιους πόρους, αξιοποίηση ακινήτων με ΣΔΙΤ κλπ.

Επίσης θα εξεταστεί η δυνατότητα μόχλευσης ιδιωτικών πόρων από χορηγούς καθώς έχει αναπτύξει ένα εργαλείο ιδιωτικών χορηγιών. (ΕΥΔ Ε.Π. Περιφέρειας Αττικής /Εγκεκριμένη ΣΒΑΑ Δ. Αθηναίων)

Εικόνα 2.2

Όρια της περιοχής παρέμβασης της ΟΧΕ/ΣΒΑΑ Δήμου Αθηναίων σε σχέση με τα όρια των γειτονικών Δήμων (πράσινη γραμμή), των Δημοτικών Κοινοτήτων του Δήμου Αθηναίων



Πηγή: ΕΥΔ Περιφέρειας Αττικής /Εγκεκριμένη ΣΒΑΑ Δ. Αθηναίων

2.4.4 ΟΧΕ/ΒΑΑ Δήμων Νότιας Αττικής

Η συγκεκριμένη ΟΧΕ με τίτλο «Η μουσική και η ιστορία των δρόμων », αφορά τους 3 Δήμους του Ν. Τομέα της Περιφέρειας Αττικής ήτοι Καλλιθέας, Παλαιού Φαλήρου και Αλίμου και επικεντρώνεται στον τουρισμό και τον πολιτισμό. Η στρατηγική κατεύθυνση της ΟΧΕ υπαγορεύτηκε σε σημαντικό βαθμό από το Ρυθμιστικό Σχέδιο Αθήνας καθώς και από την παρουσία του ΚΠΙΣΝ ως μητροπολιτικού πόλου.

Η πρόταση ΟΧΕ που υποβλήθηκε στα πλαίσια της σχετικής πρόσκλησης εστιάζει στον Τύπο Β ήτοι στις περιοχές με ειδική αναπτυξιακή δυναμική με δεδομένο ότι εντός των ορίων τους εντοπίζονται άξονες και πόλοι και ειδικότερα

- Άξονας Διεθνούς και Εθνικής Εμβελείας που είναι ο κεντρικός άξονας του Πολεοδομικού Συγκροτήματος (Δήμοι Καλλιθέας και Παλαιού Φαλήρου)
- Αναπτυξιακοί Άξονες Μητροπολιτικής Ακτινοβολίας που είναι ο άξονας θαλάσσιου μέτωπο του Πολεοδομικού Συγκροτήματος(Δήμοι Καλλιθέας, Αλίμου και Παλαιού Φαλήρου)
- Πόλοι Διεθνούς , Εθνικής και μητροπολιτικής εμβέλειας ήτοι ο Φαληρικός όρμος (μητροπολιτικό πάρκο και Κέντρο Πολιτισμού Ίδρυμα Σταύρος Νιάρχος - ΚΠΙΣΝ) και η περιοχή του Ελληνικού - Αγίου Κοσμά

Η περιοχή παρέμβασης εντάσσεται στα όρια των 3 Δήμων και η πρόταση υποβλήθηκε από το Σύνδεσμο Δήμων Νότιας Αττικής (Συ.Δ.Ν.Α.), ο οποίος συστάθηκε πρόσφατα και ορίζεται ως Αστική Αρχή και ΕΦΔ.

Για τη διαμόρφωση της στρατηγικής, πραγματοποιήθηκαν διαβουλεύσεις τόσο με τα δημοτικά συμβούλια και την κοινωνία, όσο και διμερείς συναντήσεις είτε με την Εθνική Λυρική Σκηνή και την Εθνική Βιβλιοθήκη Ελλάδος είτε με όλες αυτές τις επιχειρήσεις που συνθέτουν τις αλυσίδες αξίας της εστίασης και της Όπερας - Λυρικής.

Το όραμα για την περιοχή ΟΧΕ / ΒΑΑ των 3 Δήμων, είναι η ανάπτυξη ειδικού δικτύου τουρισμού (πολιτιστικού αστικού), σαν ένα «ταξίδι στο χώρο και στον χρόνο μέσα από εικόνες, ήχους και γεύσεις», που αναμιγνύονται, αναδυόμενες μέσα από τις ιστορικές διαδρομές των 3 τόπων : «αρχαιολογικοί χώροι και γεύσεις της θάλασσας, αρχιτεκτονική του μεσοπολέμου, γεύσεις και μουσικές των Κωνσταντινουπολιτών, προσφυγικά, αναγνωρίσιμες γεύσεις και κουζίνες διαφόρων γενιών προσφύγων, μνήμες από τα ρεμπέτικα στις Τζιτζιφιές, που σήμερα φιλοξενούν την Εθνική Λυρική Σκηνή». Ένα

«ταξίδι στο χώρο και στον χρόνο, μέσα από εικόνες, ήχους και γεύσεις», κατά μήκος ενός δικτύου ειδικού τουρισμού, όπου η ιστορία των 3 τόπων, μετουσιώνεται σε βιωματική εμπειρία.

Το δίκτυο ειδικού τουρισμού «νέοι λειτουργικοί έξυπνοι - πράσινοι – πολιτιστικοί – τουριστικοί - επιχειρηματικοί διάδρομοι» προσδιορίζεται με βάση αφενός τα δυνατά σημεία της περιοχής εφαρμογής ΟΧΕ / ΒΑΑ και αφετέρου τις ευκαιρίες που δημιουργούνται από το Κέντρο Πολιτισμού Ίδρυμα Σταύρος Νιάρχος και τα πεδία εφαρμογής της Στρατηγικής της Έξυπνης Εξειδίκευσης στην Περιφέρεια Αττικής.

Οι τρεις Άξονες Στρατηγικής που πρόέκυψαν είναι :

- ΑΣ1 : Αναζωογόνηση και εξειδίκευση της οικονομικής λειτουργίας
- ΑΣ2 : Ενίσχυση πολιτιστικής ταυτότητας και ανάδειξη - προστασία αστικού περιβάλλοντος»
- ΑΣ3 : Προώθηση Επιχειρηματικότητας και απασχόλησης»

Τα αποτελέσματα από την υλοποίηση της ΟΧΕ είναι η δημιουργία νέων λειτουργικών διαδρομών για το περιβάλλον, την προσβασιμότητα, την καινοτομία και τον πολιτισμό, που θα μπορούν να λειτουργούν ως ένα ενιαίο δίκτυο στην περιοχή παρέμβασης και με ένα σύστημα ενιαίας προβολής και διαχείρισης επισκεπτών μέσα και έξω από το ΚΠΙΣΝ. Παράλληλα, επιδιώκεται η ενίσχυση της επιχειρηματικότητας και της απασχόλησης.

Η Στρατηγική ΒΑΑ εγκρίθηκε με την υπ' αρ. πρωτ. ΕΥΔ 630/28.2.2018 Απόφαση της Περιφερειάρχη Αττικής και με προϋπολογισμό Συνολικής Δημόσιας Δαπάνης 35.416.200 ευρώ ενώ θα ζητηθεί συμπληρωματική χρηματοδότηση από τα Τομεακά Προγράμματα ΕΠΑΝΕΚ και ΥΠΕΠΕΡΑΑ. Επίσης θα εξεταστεί η δυνατότητα μόχλευσης ιδιωτικών πόρων ιδίως στον τομέα της ενεργειακής αναβάθμισης ιδιωτικών κτιρίων του τριτογενή τομέα. (ΕΥΔ Ε.Π. Περιφέρειας Αττικής /Εγκεκριμένη ΣΒΑΑ ΣυΔ.Ν.Α.)

2.4.5 ΟΧΕ/ΒΑΑ Δήμων Δυτικής Αθήνας

Η Δυτική Αθήνα αποτελεί χωρική ενότητα της Περιφέρειας Αττικής που αντιμετωπίζει μείζονα προβλήματα ήτοι υψηλά ποσοστά ανεργίας, οικονομική και ενεργειακή φτώχεια, αύξηση τα τελευταία χρόνια των ευπαθών κοινωνικών ομάδων, μείωση και γήρανση του πληθυσμού, μείωση του αριθμού των επιχειρήσεων με αντίστοιχη μείωση του αριθμού επιχειρηματιών.

Επίσης, υπάρχουν σοβαρά πολεοδομικά- περιβαλλοντικά προβλήματα, όπως ελάχιστοι χώροι αστικού πρασίνου, μικρός αριθμός πεζοδρόμων και ποδηλατοδρόμων, αυξημένο ποσοστό ρύπανσης, παλιά και εγκαταλελειμμένα βιομηχανικά κτίρια, καθώς έντονα πλημμυρικά φαινόμενα. Οι δείκτες δε (γεννητικότητα, μέσο εισόδημα νοικοκυριού, μείωση του πληθυσμού κλπ) αποδεικνύουν ότι η Δυτική Αθήνα βρίσκεται σε μειονεκτικότερη θέση τόσο στην Περιφέρεια όσο και στη χώρα. (ΕΚΔΔΑ, 2018)

Στα πλαίσια των Διαδημοτικών Συνεργασιών δημιουργήθηκε το 1988 από Δήμους της Δυτικής Αθήνας ο Αναπτυξιακός Σύνδεσμος Δυτικής Αθήνας (ΑΣΔΑ), ο οποίος σήμερα αποτελείται από 8 δήμους (Αγία Βαρβάρα, Αγ. Ανάργυροι - Καματερό, Αιγάλεω, Ίλιον, Περιστέρι, Πετρούπολη, Χαϊδάρι και Φυλή).

Πρόσφατα στη περιοχή εκπονήθηκε ΣΟΑΠ όπου εντοπίστηκαν κάποιες περιοχές, οι οποίες είτε έχουν μια μεγαλύτερη υποβάθμιση, είτε έχουν κάποιες ιδιαίτερες αναπτυξιακές δυνατότητες οπότε και προέκυψαν 11 θύλακες.

Συνδυάζοντας τα αποτελέσματα του ΣΟΑΠ με τις απαιτήσεις των ΟΧΕ/ΒΑΑ, προέκυψαν

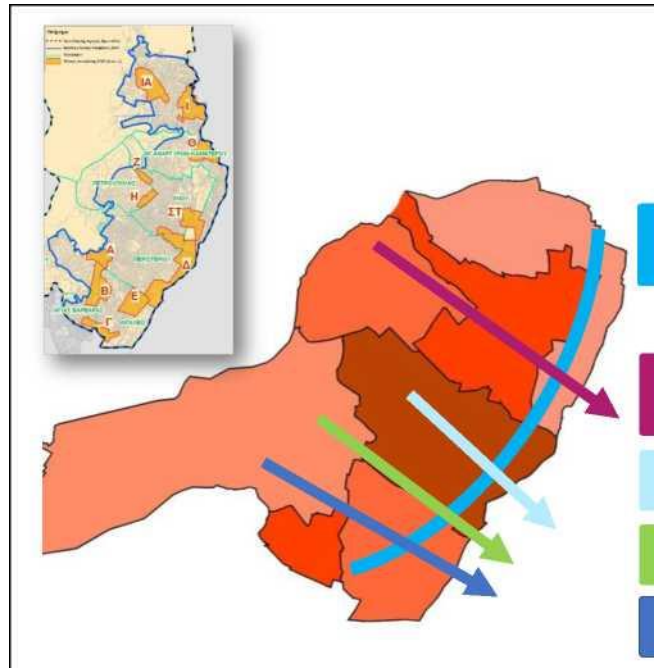
- ένα αναπτυξιακό τόξο όπου σε μεγάλο μέρος καλύπτει την παλιά βιομηχανική περιοχή της Δυτικής Αθήνας με πολλά εγκαταλελειμμένα βιομηχανικά κελύφη

- 4 αστικοί αναπτυξιακοί άξονες που διασχίζουν το σύνολο των Δήμων της περιοχής

Ο πρώτος αστικός άξονας είναι τα κέντρα Αγίας Βαρβάρας και Αιγάλεω, κατά μήκος της Ιεράς οδού, ο δεύτερος Αιγάλεω, Περιστέρι και Χαϊδάρι κατά μήκος της εθνικής οδού, ο τρίτος από το κέντρο του Περιστερίου κατά μήκος της οδού Λένορμαν, Εθνάρχη Μακαρίου, Τσαλδάρη κλπ. και ο τέταρτος άξονας εκτείνεται από την Εθνική Οδό, Πλατεία Αγίων Αναργύρων, κέντρο Ιλίου και Πετρούπολης, και καταλήγει στο Ποικίλο Όρος. (ΕΚΔΔΑ, 2018)

Εικόνα 2.3

Περιοχή παρέμβασης ΣΒΑΑ Δήμων Δυτ. Αθήνας



Πηγή: ΕΥΔ Περιφέρειας Αττικής Εγκεκριμένη ΣΒΑΑ Δ. Δυτ. Αθήνας

Ένα «**αναπτυξιακό τόξο**» που διασχίζει το σύνολο της περιοχής παρέμβασης, διαπερνώντας τους περισσότερους θύλακες

Τέσσερις «εγκάρσιου» διαδημοτικοί αστικοί άξονες

Αστικός Αναπτυξιακός Άξονας : Θύλακες ΣΤ, Ζ & Η και κέντρα Αγίων Αναργύρων - Καματερού, Ιλίου και Πετρούπολης

Αστικός Αναπτυξιακός Άξονας : Θύλακας Δ και κέντρο Περιστερίου

Αστικός Αναπτυξιακός Άξονας : Θύλακες Α, Ε & Δ και κέντρο Χαϊδαρίου

Αστικός Αναπτυξιακός Άξονας : Θύλακες Β & Ε και κέντρα Αγίας Βαρβάρας και Αιγάλεω

Έτσι ως περιοχή παρέμβασης της Στρατηγικής ΒΑΑ ορίζεται το σύνολο των Δήμων της Περιφερειακής Ενότητας Δυτικής Αθήνας.

Καθόσον στο Ρυθμιστικό Σχέδιο η Δυτική Αθήνα δεν συμπεριλαμβάνεται στις περιοχές με αναπτυξιακή δυναμική, η ΣΒΑΑ που υποβλήθηκε στο πλαίσιο της πρόσκλησης εστιάζει στον Τύπο Α (υποβαθμισμένες περιοχές).

Οι εταίροι του προγράμματος είναι οι 7 Δήμοι και ο ΑΣΔΑ, ο οποίος έχει ορισθεί ως Ενδιάμεσος Φορέας Διαχείρισης και δικαιούχος για το πρόγραμμα.

Η διαβούλευση πραγματοποιήθηκε σε τρεις κύκλους και χρησιμοποιήθηκαν διάφορα εργαλεία, όπως ερωτηματολόγια, ηλεκτρονική διαβούλευση με τη χρήση μέσων κοινωνικής δικτύωσης, ημερίδες σε επίπεδο Δήμων, συνεδριάσεις δημοτικών συμβουλίων και μια τελική ημερίδα παρουσίασης των συμπερασμάτων της διαβούλευσης όπου συμμετείχαν τόσο τοπικοί φορείς όσο και φορείς ευρύτερης εμβέλειας.

Κύρια στρατηγική επιλογή της ΣΒΑΑ αποτελεί η ενίσχυση της πολικότητας της Δυτικής Αθηνάς και η αποκατάσταση της ισόρροπης ανάπτυξης στην Περιφέρεια Αττικής με απώτερο σκοπό την ενίσχυση της Περιφερειακής Μητροπολιτικότητας και την επανατοποθέτηση της Αττικής στο Ευρωπαϊκό Σύστημα Μητροπόλεων.

Ειδικότερα η Στρατηγική ΣΒΑΑ στην Δυτική Αθήνα στοχεύει στην αστική και περιβαλλοντική αναζωογόνηση και στην προσέλκυση «νέων» και «νεοφυών» επιχειρηματικών δραστηριοτήτων και ροών επισκεψιμότητας με αξιοποίηση αφενός της κομβικής της θέσης ως προς τις μητροπολιτικές λειτουργίες της Αττικής και αφετέρου του λανθάνοντος υπερτοπικού χαρακτήρα εκπαιδευτικού και πολιτιστικού δυναμικού, μέσω του οποίου αναδεικνύεται μία διαφορετική «ταυτότητα» της Δυτικής Αθήνας.

Στην υποβληθείσα πρόταση, ετέθησαν πέντε (5) άξονες προτεραιότητας (ΑΠ) όπου από την επιτροπή αξιολόγησης κρίθηκε ως μη επιλέξιμος ο πέμπτος άξονας

- Ενίσχυση της Κοινωνικής Συνοχής και της Ισότιμης Πρόσβασης των Πολιτών σε ποιοτικές υπηρεσίες Κοινωνικής Αλληλεγγύης και Κοινωνικής Ένταξης,
- Προώθηση της Αστικής Αναζωογόνησης, της Βιώσιμης Αστικής Κινητικότητας και διασφάλιση της «Διαλειτουργικότητας» των Υπερτοπικών Κέντρων των Δήμων-Εταίρων της Δυτικής Αθήνας,
- Οικοδόμηση Ελκυστικότητας και Ανταγωνιστικότητας της Δυτικής Αθήνας - Διάδοση Νεανικής, Νεοφυούς και Αλληλέγγυας Επιχειρηματικότητας και Καινοτομίας. Αξιοποίηση συγκριτικών πλεονεκτημάτων, και ανάδειξη νέων /

εμβληματικών Επιχειρηματικών Πόλων και Επενδυτικών Ευκαιριών - Στήριξη της Προσαρμοστικότητας των ΜΜΕ και Προώθηση της Απασχόλησης,

- Ανάπτυξη και εφαρμογή «έξυπνων» λύσεων στις αστικές (*smart-city, smart-energy, ecocity*) των Υπερτοπικών και Τοπικών Κέντρων, τις κοινωνικές λειτουργίες (*Social Innovation*) και τις Εταιρικές Σχέσεις των Δήμων-Εταίρων της Δυτικής Αθήνας,
- Ανάδειξη της Δυτικής Αθήνας ως Τουριστικού και Πολιτιστικού Προορισμού - Προσέλκυση, Διαχείριση και Διάχυση Τουριστικών και Πολιτιστικών Ροών.

Ο προϋπολογισμός της υποβληθείσας πρότασης ανέρχονταν σε 98.000.000 ευρώ.

Σύμφωνα με την υπ' αρ. πρωτ. ΕΥΔ 376/7.2.2018 Απόφαση της Περιφερειάρχη Αττικής ο εγκεκριμένος προϋπολογισμός της Συνολικής Δημόσιας Δαπάνης ανέρχεται σε 58.459.845 ευρώ. Παρότι η περιοχή είναι υποβαθμισμένη, μειώθηκε δραστικά το ποσόν που αντιστοιχεί σε δράσεις του ΕΤΠΑ, δηλαδή έργα υποδομής, χωρίς να επηρεαστούν σημαντικά δράσεις που αφορούν την επιχειρηματικότητα.

Τέλος θα αναζητηθούν στοχευόμενες χρηματοδοτήσεις από τομεακά προγράμματα ενώ επιδιώκεται και η άμεση μόχλευση ιδιωτικών κεφαλαίων ύψους περίπου 26.500.000 ευρώ από την αξιοποίηση ακίνητων. (ΕΥΔ Ε.Π. Περιφέρειας Αττικής/Εγκεκριμένη ΣΒΑΑ ΑΣΔΑ)

ΚΕΦΑΛΑΙΟ 3 : ΣΥΓΚΡΙΤΙΚΗ ΠΑΡΟΥΣΙΑΣΗ ΚΑΙ ΑΞΙΟΛΟΓΗΣΗ ΤΩΝ ΕΓΚΕΚΡΙΜΕΝΩΝ ΣΤΡΑΤΗΓΙΚΩΝ ΟΧΕ/ΒΑΑ ΣΤΗΝ ΠΕΡΙΦΕΡΕΙΑ ΑΤΤΙΚΗΣ

3.1 Διερεύνηση – Ανάδειξη ζητημάτων που πρόέκυψαν κατά την φάση του σχεδιασμού των ΟΧΕ/ΒΑΑ

Κατά την διαδικασία της προετοιμασίας και της αξιολόγησης των Στρατηγικών ΒΑΑ, όπου συνεργάστηκαν μια μεγάλη ομάδα επιστημόνων με στελέχη της διαχειριστικής αρχής και των Δήμων, συμβούλους και ομάδες εργασίας των ΟΧΕ, αναδείχτηκαν ζητήματα διαδικαστικά και ουσιαστικά, τα οποία εντοπίζονται κυρίως :

- Στην δυσκολία συγκέντρωσης των απαιτούμενων στοιχείων για την υποβολή της πρότασης
- Στην απαιτούμενη δημόσια διαβούλευση, η οποία σε μεγάλες κλίμακες παρουσίαζε δυσκολίες
- Στην έλλειψη του κατάλληλου χωρικού σχεδιασμού στους Δήμους ή στην συμβατότητα του υφιστάμενου με τις προτεινόμενες παρεμβάσεις καθόσον η στρατηγική πρέπει να συνάδει με τους στόχους του ΠΕΠ και κατ' επέκταση του ΕΣΠΑ.
- Στην δυνατότητα των αστικών αρχών να ανταποκριθούν στο ρόλο τους (θα γίνει εκτενέστερη αναφορά στη 3^η παράγραφο)
- Στο μικρό χρονικό διάστημα που απομένει μέχρι το τέλος της Προγραμματικής περιόδου για την υλοποίηση των έργων
- Στην έλλειψη αντίστοιχης εμπειρίας από τα στελέχη της Αυτοδιοίκησης
- Στην περιορισμένη χρηματοδότηση του ΠΕΠ σε σχέση με τον προϋπολογισμό των παρεμβάσεων

Α) Τα διαθέσιμα στατιστικά στοιχεία δεν είναι επαρκή ούτε κατάλληλα επεξεργασμένα προκειμένου να χρησιμοποιηθούν για την τεκμηρίωση των προτάσεων κυρίως για τις περιοχές υποβάθμισης και φτώχειας οι οποίες δεν προβλέπονται σαφώς στο Ρυθμιστικό Σχέδιο.

Οι μελετητές ανά περίπτωση χρησιμοποίησαν διάφορες μεθόδους για την συγκέντρωση των απαιτούμενων στοιχείων ενώ τα περισσότερα στοιχεία έχουν ληφθεί από τις μελέτες των ΣΟΑΠ, των Επιμελητηρίων (ΕΒΕΑ, ΕΒΕΠ), αλλά και από τα αντίστοιχα τοπικά συνδικαλιστικά όργανα.

Χαρακτηριστική είναι η περίπτωση του Πειραιά όπου χρησιμοποιήθηκαν πρωτογενή στοιχεία για τις επιχειρήσεις από βάσεις δεδομένων εγγραφής επιχειρήσεων και εν συνεχεία δημιουργήθηκε χάρτης ώστε να προκύψει ένα θεσμικό διάγραμμα που παρουσιάζει τη συγκέντρωση του ναυτιλιακού πλέγματος. (ΕΚΔΔΑ, 2018)

Στη Δυτική Αθήνα υπήρξε ιδιαίτερη δυσκολία στην συγκέντρωση των στοιχείων καθόσον οι Δήμοι είναι μη Μητροπολιτικοί και υπάρχουν μόνο μικροί σύλλογοι σε επίπεδο δήμου, οι περισσότεροι από τους οποίους είναι ανενεργοί. Το διαθέσιμα στοιχεία βασίζονται σε στοιχεία του ΕΒΕΑ, τα οποία όμως δεν περιλαμβάνουν το σύνολο των επιχειρήσεων της περιοχής. (ΕΚΔΔΑ, 2018)

Είναι δε ενδιαφέρον το γεγονός ότι στους Δήμους της Νότιας Αθήνας στοιχεία σχετικά με τις συνθήκες μόνωσης και θέρμανσης κατοικιών ζητήθηκαν από την ΕΛΣΤΑΤ κατόπιν δήλωσης απορρήτου από τους οικείους Δημάρχους. (ΕΚΔΔΑ, 2018)

Β) Η διαβούλευση και η συμμετοχή των τοπικών κοινωνιών αποτελεί ουσιώδες στοιχείο για την υλοποίηση και την επιτυχία της ΟΧΕ και οφείλει να αναπτυχθεί στο μέγιστο εύρος τοπικών θεσμών, φορέων και κοινωνικών ομάδων προκειμένου να υπάρχει η μεγίστη δυνατή συναίνεση σε προτεινόμενες δράσεις και έργα. Στον οδηγό εφαρμογής, που εξέδωσε η Περιφέρεια Αττικής τον Φεβρουάριο του 2017, δίνονται κατευθύνσεις στους Δήμους για την εν λόγω διαδικασία.

Στον τομέα αυτό, ο Δήμος Πειραιά πέτυχε μια εντυπωσιακή διαβούλευση, καθώς είχε αρχίσει τουλάχιστον μια διετία πριν και σχεδόν ένα χρόνο πριν ήταν έτοιμος να παρουσιάσει το πρόγραμμα. Στο άλλο άκρο, υπήρξε περίπτωση όπου η δημόσια διαβούλευση περιορίστηκε σε αποστολή ηλεκτρονικών μηνυμάτων σε λίστα αποδεκτών, που ενημέρωναν για την κατάθεση της πρότασης της ΟΧΕ και τα οποία εστάλησαν την ίδια τελευταία ημέρα κατάθεσης του φακέλου υποψηφιότητας.

Η δυσκολία που παρουσιάζει η δημόσια διαβούλευση όταν εμπλέκονται πολλοί δήμοι, επηρεάζει τον τύπο της διαβούλευσης η οποία παραμένει στο επίπεδο της κορυφής της πυραμίδας, καθώς δύσκολα προχωρά σε δεκάδες εμπλεκόμενους φορείς και μεγάλους

πληθυσμούς. Το συγκεκριμένο ζήτημα δεν είχε προβλεφθεί στον αρχικό σχεδιασμό της Διαχειριστικής Αρχής και ως εκ τούτου πρέπει να αναζητηθούν διορθωτικά μέσα ώστε ο διάλογος να απλώνεται και στη βάση των δήμων.

Εξ ίσου σημαντική ήταν όμως και η εσωτερική διαβούλευση που πραγματοποιήθηκε και οδήγησε στον μερικό μετασχηματισμό του αρχικού σχεδίου ήτοι σε συνεχείς αναθεωρήσεις και βελτιώσεις του ίδιου του *corpus* των προδιαγραφών και των κριτηρίων της ΟΧΕ. Ταυτόχρονα, μέσω αυτού του διαλόγου, σε μεγάλο βαθμό προέκυψαν αναθεωρήσεις του ίδιου του σχεδιασμού των δήμων, με βελτιώσεις, με εξάλειψη αστοχιών και στις τέσσερις επιτυχημένες ΟΧΕ που εγκρίθηκαν.

Γ)Οι Δήμοι υποχρεούνται να έχουν η να εκπονήσουν Χωρικό Σχεδιασμό, ο οποίος και συνδέεται με τον Αναπτυξιακό Σχεδιασμό. Το Ζήτημα που προέκυψε ήταν η σύνδεση του υφιστάμενου σχεδιασμού του Δήμου με την ΟΧΕ του Δήμου η του Συνδέσμου καθώς και οι ενέργειες που απαιτούνταν προκειμένου να βελτιωθεί ο συντονισμός και η συμβατότητα μεταξύ των διαφόρων επιπέδων σχεδιασμού.

Τα ΓΠΣ, ως παλιά εργαλεία χωρικού σχεδιασμού, σε κάποιες περιπτώσεις όπως τα πρόσφατα, τροφοδότησαν τη ΣΒΑΑ, γιατί προέβλεπαν αναγκαίες αστικές παρεμβάσεις, οι οποίες δεν είχαν προωθηθεί ενώ με τη ΣΒΑΑ δόθηκε η δυνατότητα ενεργοποίησής τους. Όπου δεν υπήρχαν πρόσφατα ΓΠΣ ή δεν υπήρχαν καθόλου ή ήταν ανεπαρκή (υπήρξαν και τέτοιες περιπτώσεις) υπήρξαν δυσκολίες για να αντληθούν ιδέες, ενώ σε κάποιες περιπτώσεις το πρόβλημα ήταν ότι οι προβλέψεις των ΓΠΣ δεν επέτρεπαν την προώθηση κάποιων δράσεων και συνεπώς υπήρχε η ανάγκη άμεσης τροποποίησής τους.

Το ΣΟΑΠ είναι ένα εργαλείο χωρικού σχεδιασμού που δύναται να συνδυαστεί με τα ειδικά χωρικά σχέδια του Ν. 4447/2016 και μπορεί να οδηγήσει στην διαμόρφωση μιας ολοκληρωμένης στρατηγικής, η οποία θα καθορίσει τις προοπτικές χωρικής ανάπτυξης των αστικών περιοχών. Ο Δήμοι Αθήνας και Πειραιά και ο ΑΣΔΑ έχουν εκπονήσει ΣΟΑΠ, τα οποία χρησιμοποιήθηκαν ως υπόβαθρο διαμόρφωσης των στρατηγικών ΟΧΕ/ΒΑΑ. Στην πρόταση ΣΒΑΑ των Δήμων της Νότιας Αθήνας λήφθηκαν υπόψη τα ΓΠΣ των Δήμων και άλλα Στρατηγικά Πλαίσια.

Τέλος σε όλες τις στρατηγικές ΒΑΑ έχουν ληφθεί υπόψη οι κατευθύνσεις του Ρυθμιστικού Σχεδίου της Αθήνας.

Ε)Η καθυστέρηση υλοποίησης των ΟΧΕ δημιουργεί προβλήματα που σχετίζονται με την

χαμηλή απορρόφηση των πόρων και την αναμενόμενη αλλοίωση του ολοκληρωμένου χαρακτήρα τους καθόσον έτσι θα δοθεί προτεραιότητα στα εύκολα έργα. (ΕΚΔΔΑ, 2018)

Είναι χαρακτηριστικό ότι στην Περιφέρεια Αττικής οι Ενδιάμεσοι Φορείς Διαχείρισης που έχουν και την πλήρη ευθύνη για την υλοποίηση των έργων βρίσκονται ακόμη σε διαδικασία πρόσκλησης προς τους Δήμους για υποβολή προτάσεων υλοποίησης έργων και δράσεων των ΣΒΑΑ.

Η προκήρυξη των ΟΧΕ πρέπει να γίνεται με την έναρξη της Προγραμματικής περιόδου και να υπάρχει σχετική εγρήγορση των Αστικών Αρχών προκειμένου να υλοποιηθούν και να ολοκληρωθούν αξιόπιστα και αποτελεσματικά οι δράσεις που προβλέπονται στις ΟΧΕ.

Στ) Η έλλειψη κατάλληλης γνώσης και εμπειρίας από τα στελέχη της Αυτοδιοίκησης (αιρετοί και υπάλληλοι) επιβράδυνε σημαντικά τις διαδικασίες των ΟΧΕ. Η κατάρτιση – εκπαίδευση τους κρίνεται απαραίτητη ως και η στελέχωση των ΟΤΑ με επιστημονικό προσωπικό. Εξίσου σημαντική είναι και η δικτύωση των Δήμων μεταξύ τους προκειμένου να υπάρχει διάχυση της γνώσης και της εμπειρίας.

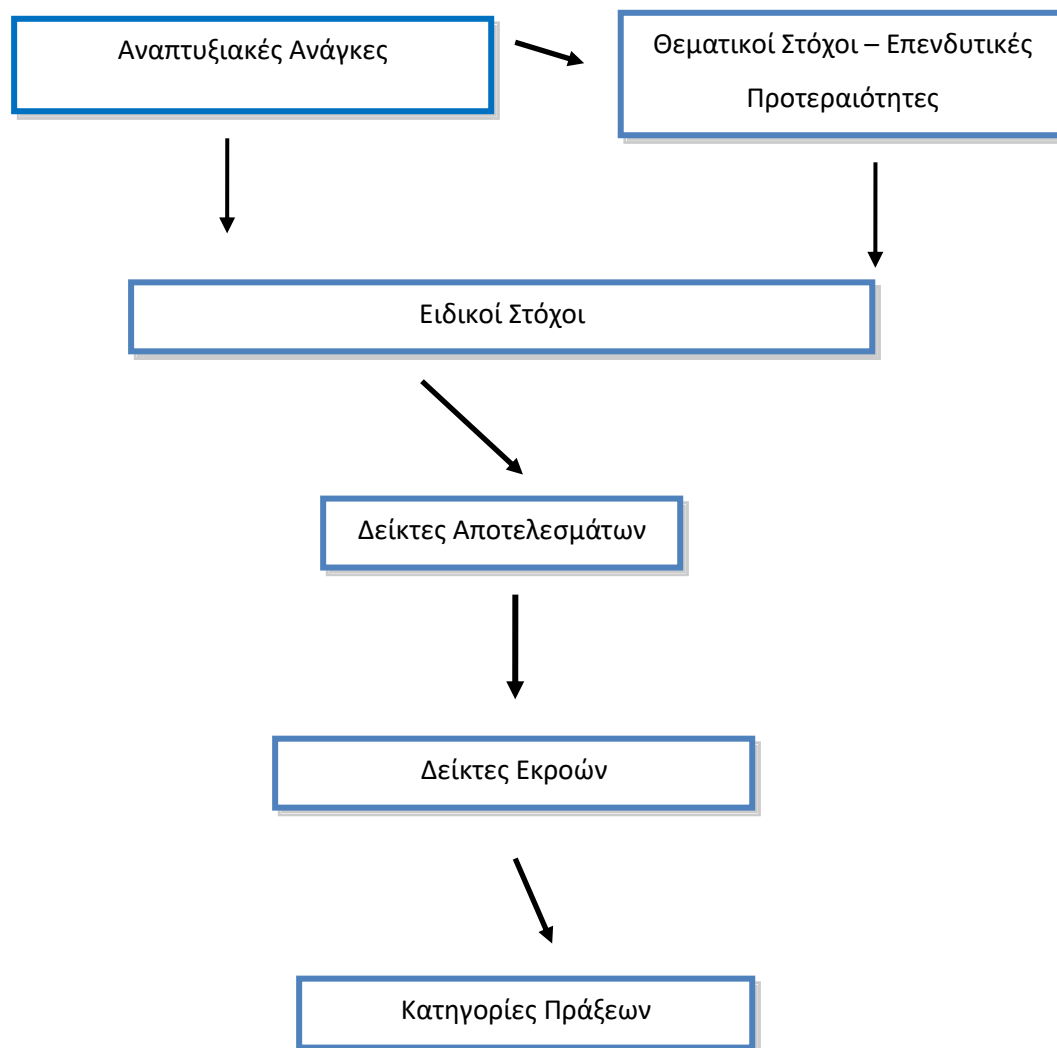
Ζ) Όπως προκύπτει από τον εγκεκριμένο προϋπολογισμό των ΟΧΕ/ΒΑΑ η χρηματοδότηση τους από τα ΠΕΠ είναι περιορισμένη σε σχέση με τον προϋπολογισμό των προτεινόμενων παρεμβάσεων, μεγάλο μέρος των οποίων κρίθηκε ως μη επιλέξιμο, με κίνδυνο να απολέσουν τον ολοκληρωμένο χαρακτήρα τους.

Κρίνεται έτσι απαραίτητη η διεύρυνση του φάσματος των επιλέξιμων επενδυτικών προτεραιοτήτων αλλά και η εξεύρεση άλλων χρηματοδοτικών εργαλείων (τομεακά προγράμματα, λοιπά ευρωπαϊκά προγράμματα, δάνεια με ΕτΕ, αξιοποίηση ακινήτων με ΣΔΙΤ) ως και μόχλευση ιδιωτικών πόρων μετά από κατάλληλη τεκμηρίωση.

3.2 Σχολιασμός – παρουσίαση της Αρχιτεκτονικής των Στρατηγικών ΟΧΕ/ΒΑΑ

Σύμφωνα με τον οδηγό εφαρμογής των ΟΧΕ /ΒΑΑ στο ΠΕΠ Αττικής 2014-2020 οι υποβαλλόμενες Στρατηγικές διέπονται από μια σαφή λογική της παρέμβασης, η οποία είναι επικεντρωμένη χωρικά σε ανάγκες –στόχους –δράσεις – εκροές/ αποτελέσματα.

Διάγραμμα 3.1
Διαγραμματική Απεικόνιση της Στρατηγικής



Πηγή : ΕΥΔ Ε.Π. Περιφέρειας Αττικής /Οδηγός Εφαρμογής ΟΧΕ/ΒΑΑ

Ανεξάρτητα του τύπου της περιοχής παρέμβασης κάθε Στρατηγική πρέπει να περιλαμβάνει τουλάχιστον 3 Επενδυτικές Προτεραιότητες από τουλάχιστον 2 διαφορετικούς Θεματικούς Στόχους του ΕΤΠΑ και τουλάχιστον 3 Επενδυτικές Προτεραιότητες του ΕΚΤ. Για τον σχεδιασμό των στρατηγικών δύναται να χρησιμοποιηθεί το Σύνολο των Επενδυτικών Προτεραιοτήτων και Ειδικών Στόχων ,που ενεργοποιούνται για τις ΟΧΕ, πλην όμως πρέπει να βρίσκονται σε συνάφεια με τους στόχους της στρατηγικής καθώς και με τους στόχους της ΠΕΣΚΕ και ΠΣΕΕ.

Κρίνεται σκόπιμο να αναφερθεί ότι στις στρατηγικές τύπου Α οι πόροι που κατανέμονται στις επενδυτικές προτεραιότητες της ΠΕΣΚΕ (χρηματοδότηση από το ΕΚΤ) πρέπει να αντιπροσωπεύουν τουλάχιστον το 40% του συνολικού προϋπολογισμού και αντίστοιχα της

ΠΣΕΕ (χρηματοδότηση από το ΕΠΤΑ) το 20%. Αντίστοιχα για τις τύπου Β οι πόροι που κατανέμονται στις επενδυτικές προτεραιότητες της ΠΕΣΚΕ (χρηματοδότηση από το ΕΚΤ) πρέπει να αντιπροσωπεύουν τουλάχιστον το 20% του συνολικού προϋπολογισμού και αντίστοιχα της ΠΣΕΕ (χρηματοδότηση από το ΕΠΤΑ) το 30%. (ΕΥΔ Ε.Π. Περιφέρειας Αττικής /Οδηγός Εφαρμογής ΟΧΕ/ΒΑΑ)

Ως προς τις 4 εγκεκριμένες ΣΒΑΑ, οι τρεις ήτοι του Δήμου Αθηναίων, του Δήμου Πειραιά και των Δήμων Νότιας Αττικής, δίνουν έμφαση στους 3 τομείς της ΠΣΕΕ και στους αντίστοιχους δείκτες που τους παρακολουθούν ενώ οι πόροι κατανέμονται κυρίως στις επενδυτικές προτεραιότητες του ΕΤΠΑ. Η ΣΒΑΑ Δήμων Δυτικής Αθήνας δίνει έμφαση στους άξονες της ΠΕΣΚΕ και οι πόροι που κατανέμονται στις επενδυτικές προτεραιότητες του ΕΚΤ ξεπερνούν το 40% του συνολικού προϋπολογισμού.

Επίσης οι προτεινόμενες παρεμβάσεις πρέπει να συμβάλουν στην επίτευξη των ποσοτικών δεικτών εκροών και αποτελεσμάτων του ΠΕΠ, η κάθε δε Αστική Αρχή επιλέγει μεταξύ των δεικτών που αντιστοιχούν στους ειδικούς στόχους /επενδυτικές προτεραιότητες αυτούς που περιλαμβάνονται στην στρατηγική της.

Στους 4 πίνακες που ακολουθούν για κάθε Εγκεκριμένη ΣΒΑΑ παρουσιάζονται οι επενδυτικές προτεραιότητες που ενεργοποιούνται για την εφαρμογή των προτεινόμενων δράσεων ΟΧΕ, οι αντίστοιχοι δείκτες εκροών που η κάθε Αστική Αρχή αναλαμβάνει την ευθύνη εκπλήρωσης τους, η τιμή Στόχος (2023) καθώς και το ποσό της Δημόσιας Δαπάνης ανά Ε.Π. .

Πίνακας 3.0

Επενδυτικές Προτεραιότητες που Ενεργοποιούνται για την Εφαρμογή των Δράσεων ΟΧΕ

Θ.Σ.	ΕΠΕΝΔΥΤΙΚΕΣ ΠΡΟΤΕΡΑΙΟΤΗΤΕΣ Ε.Π.	ΤΑΜΕΙΟ
01	1b – Προαγωγή επιχειρηματικών επενδύσεων στην έρευνα και καινοτομία	ΕΤΠΑ
02	2b – ανάπτυξη προϊόντων και υπηρεσιών ΤΠΕ, ηλεκτρονικό εμπόριο και αύξηση ζήτησης	ΕΤΠΑ

	<p>για ΤΠΕ</p> <p>2c – Ενίσχυση των εφαρμογών ΤΠΕ στο τομέα της ηλεκτρονικής διακυβέρνησης της ηλεκτρονικής μάθησης, της ηλεκτρονικής ένταξης, του ηλεκτρονικού πολιτισμού και της ηλεκτρονικής υγείας</p>	
03	<p>3a – Προώθηση της επιχειρηματικότητας, ιδίως με τη διευκόλυνση της οικονομικής εκμετάλλευσης νέων ιδεών και τη στήριξη της δημιουργίας νέων επιχειρήσεων, μεταξύ άλλων μέσω φυτωρίων επιχειρήσεων</p> <p>3c – Στήριξη της δημιουργίας και της επέκτασης προηγμένων ικανοτήτων για την ανάπτυξη προϊόντων και υπηρεσιών</p> <p>3d – Στήριξη της ικανότητας των ΜΜΕ να αναπτύσσονται σε περιφερειακές, εθνικές και διεθνείς αγορές και να συμμετέχουν σε διαδικασίες καινοτομίας</p>	ΕΤΠΑ
04	<p>4c – Στήριξη της ενεργειακής απόδοσης, της έξυπνης διαχείρισης της ενέργειας και της χρήσης ανανεώσιμων πηγών ενέργειας στις δημόσιες υποδομές, συμπεριλαμβανομένων των δημοσίων κτιρίων και στο</p>	ΕΤΠΑ

	τομέα της στέγασης	
05	5a – Στήριξη των επενδύσεων για προσαρμογή στην κλιματική αλλαγή καθώς και των τεχνικών που βασίζονται στο οικοσύστημα	ΕΤΠΑ
06	6a – Επενδύσεις στον τομέα των αποβλήτων, ώστε να ικανοποιηθούν οι απαιτήσεις του περιβαλλοντικού κεκτημένου της Ένωσης και να αντιμετωπιστούν οι ανάγκες που έχουν προσδιοριστεί από τα κράτη μέλη για επενδύσεις που υπερβαίνουν τις εν λόγω απαιτήσεις 6c – Διατήρηση, προστασία και ανάπτυξη της φυσικής και πολιτιστικής κληρονομιάς 6e – Ανάληψη δράσης για τη βελτίωση του αστικού περιβάλλοντος, την ανάπλαση των πόλεων, την αναζωογόνηση και την απολύμανση των υποβαθμισμένων περιβαλλοντικά εκτάσεων, τη μείωση της ατμοσφαιρικής ρύπανσης και την προώθηση μέτρων για τον περιορισμό του θορύβου.	ΕΤΠΑ
08	8iii – Αυτοαπασχόληση, επιχειρηματικότητα και δημιουργία νέων επιχειρήσεων και ειδικά καινοτόμων πολύ	ΕΤΠΑ

	<p>μικρών, μικρών και μεσαίων επιχειρήσεων</p> <p>8.v – Προσαρμογή των εργαζομένων, των επιχειρήσεων και των επιχειρηματιών στις αλλαγές</p>	
09	<p>9a – Επενδύσεις στις υποδομές της υγείας και τις κοινωνικές υποδομές που συμβάλουν στην εθνική, περιφερειακή και τοπική ανάπτυξη, μειώνοντας τις ανισότητες όσον αφορά την κατάσταση στον τομέα της υγείας, προωθώντας την κοινωνική ένταξη μέσω βελτίωσης της πρόσβασης σε υπηρεσίες κοινωνικού, πολιτικού χαρακτήρα και υπηρεσίες αναψυχής και τη μετάβαση από την ιδρυματική φροντίδα στη φροντίδα της κοινότητας.</p> <p>9i – Ενεργητική ένταξη, μεταξύ άλλων και με σκοπό την προώθηση των ίσων ευκαιριών και της δραστήριας συμμετοχής και τη βελτίωση των δυνατοτήτων απασχόλησης</p> <p>9ii – Κοινωνικοοικονομική ένταξη περιθωριοποιημένων κοινοτήτων, όπως οι Ρομά</p> <p>9iii – Καταπολέμηση κάθε μορφής διακρίσεων και</p>	ΕΤΠΑ

	<p>προώθηση των ίσων ευκαιριών</p> <p>9iv – Βελτίωση της πρόσβασης σε οικονομικά προσιτές, βιώσιμες και υψηλής ποιότητας υπηρεσίες, συμπεριλαμβανομένων των υπηρεσιών υγειονομικής περίθαλψης και των κοινωνικών υπηρεσιών κοινής ωφελείας</p> <p>9v – Προώθηση της κοινωνικής επιχειρηματικότητας και της επαγγελματικής ενσωμάτωσης σε κοινωνικές επιχειρήσεις καθώς και την κοινωνική και αλληλέγγυα οικονομία ώστε να διευκολυνθεί η πρόσβαση στην απασχόληση</p>	
10	10a – Επενδύσεις στην εκπαίδευση την κατάρτιση, και την επαγγελματική κατάρτιση για την απόκτηση δεξιοτήτων και τη δια βίου μάθηση με την ανάπτυξη υποδομών κατάρτισης και εκπαίδευσης	ΕΤΠΑ

Πίνακας 3.1
Αρχιτεκτονική ΣΒΑΑ Δ. Πειραιά

Ε.Π. – ΘΕΜΑΤΙΚΟΣ ΣΤΟΧΟΣ	ΚΩΔΙΚΟΣ ΔΕΙΚΤΗ	ΔΕΙΚΤΗΣ ΕΚΦΡΑΣΗ	ΜΟΝΑΔΑ ΜΕΤΡΗΣΗΣ	ΤΙΜΗ ΣΤΟΧΟΣ	ΔΗΜΟΣΙΑ ΔΑΠΑΝΗ *
1b - 01	CO26	Αριθμός επιχειρήσεων που συνεργάζονται με ερευνητικά ιδρύματα	Επιχειρήσεις	34	2.090.000 €
2b – 2	CO01	Αριθμός επιχειρήσεων που λαμβάνουν στήριξη	Επιχειρήσεις	60	2.166.000 €
	CO08	Αύξηση της απασχόλησης σε επιχειρήσεις που λαμβάνουν ενίσχυση	Ισοδύναμο πλήρους απασχόλησης	10,8	
3a – 3	CO04	Αριθμός επιχειρήσεων που λαμβάνουν μη οικονομική στήριξη	Επιχειρήσεις	135	7.000.000 €
3c – 3	CO01	Αριθμός επιχειρήσεων που λαμβάνουν οικονομική στήριξη	Επιχειρήσεις	55	5.400.000 €
	CO04	Αριθμός επιχειρήσεων που λαμβάνουν μη οικονομική στήριξη	Επιχειρήσεις	115	
3d – 3	CO04	Αριθμός επιχειρήσεων που λαμβάνουν μη οικονομική στήριξη Επιχορηγήσεις	Επιχειρήσεις	119	6.800.000 €

	CO06		Ευρώ	3.500.00	
	CO08	Αύξηση της απασχόλησης σε επιχειρήσεις που λαμβάνουν ενίσχυση	Ισοδύναμο πλήρους απασχόλησης	21	
4c – 4	CO32	Μείωση της ετήσιας κατανάλωσης πρωτογενούς ενέργειας των δημοσίων κτιρίων	KWh/έτος	6000	1.000.000 €
6c – 6	CO09	Αύξηση του αναμενόμενου αριθμού επισκέψεων σε ενισχυόμενες τοποθεσίες πολιτιστικής κληρονομιάς	Επισκέψεις / Έτος	20.000	7.253.000 €
6e – 6	CO37	Πληθυσμός που ζει σε περιοχές με ολοκληρωμένες ΣΒΑΑ	Ατομα	163.888	15.000.000 €
	CO38	Δημιουργία Υπαίθριων χώρων σε αστικές περιοχές	M ²	12.550	
8iii – 8	11304	Υποστηριζόμενα σχέδια για δημιουργία νέων επιχειρήσεων	Αριθμός	72	1.811.000 €
8 v – 8	CO23	Αριθμός στηριζόμενων πολύ μικρών, μικρών και μεσαίων επιχειρήσεων	Αριθμός	39	1.319.000 €
9i- 9	CO01	Άνεργοι συμπεριλαμβανο	Αριθμός	250	2.700.000 €

		μένων και των μακροχρόνιων ανέργων			
9 iii – 9	05502	Αριθμός υποστηριζόμενων δομών		2	2.100.000 €
	05503	Αριθμός επωφελούμενων των υποστηριζόμενων δομών		400	
9 iv - 9	05502	Αριθμός υποστηριζόμενων δομών		4	12.313.000 €
	05503	Αριθμός επωφελούμενων των υποστηριζόμενων δομών		5000	
9a – 9	T3305	Δυναμικότητα άλλων κοινωνικών υποδομών	Αριθμός	200	7.420.000 €
10a – 10	CO35	Δυναμικότητα ενισχυόμενων υποδομών παιδικής μέριμνας η εκπαίδευσης	Αριθμός	200	2.804.000 €

* Η Δημόσια Δαπάνη αφορά το σύνολο των Ε. Π. του αντιστοίχου Θ.Σ.

Πίνακας 3.2
Αρχιτεκτονική ΣΒΑΑ Δ. Αθηναίων

Ε.Π. – ΘΕΜΑΤΙΚΟΣ ΣΤΟΧΟΣ	ΚΩΔΙΚΟΣ ΔΕΙΚΤΗ	ΔΕΙΚΤΗΣ ΕΚΦΡΩΣΗ	ΜΟΝΑΔΑ ΜΕΤΡΗΣΗΣ	ΤΙΜΗ ΣΤΟΧΟΣ	ΔΗΜΟΣΙΑ ΔΑΠΑΝΗ
1b - 1	CO26	Αριθμός επιχειρήσεων που συνεργάζονται με ερευνητικά ιδρύματα	Επιχειρήσεις	21	1.415.000 €
2b – 2	CO04	Αριθμός επιχειρήσεων που λαμβάνουν μη οικονομική στήριξη	Επιχειρήσεις	20	953.000 €
3a – 3	CO04	Αριθμός επιχειρήσεων που λαμβάνουν μη οικονομική στήριξη	Επιχειρήσεις	250	7.600.000 €
3c – 3	CO04	Αριθμός επιχειρήσεων που λαμβάνουν μη οικονομική στήριξη	Επιχειρήσεις	100	7.700.000 €
3d – 3	CO04	Αριθμός επιχειρήσεων που λαμβάνουν μη οικονομική στήριξη	Επιχειρήσεις	200	6.005.000 €
4c – 4	CO32	Μείωση της ετήσιας κατανάλωσης πρωτογενούς ενέργειας των δημοσίων κτιρίων	Kwh/έτος	90.000	8.979.448 €
6c – 6	CO09	Αύξηση του	Επισκέψεις /	70.000	3.411.000 €

		αναμενόμενου αριθμού επισκέψεων σε ενισχυόμενες τοποθεσίες πολιτιστικής και φυσικής κληρονομιάς	Έτος		
6e – 6	CO38	Δημιουργία ή ανάπλαση υπαίθριων χώρων σε αστικές περιοχές	Μ ²	600.000	12.031.000 €
8 iii – 8	11304	Υποστηριζόμενα σχέδια για δημιουργία νέων επιχειρήσεων	Αριθμός	190	2.843.000 €
8 v – 8	CO23	Αριθμός υποστηριζόμενων πολύ μικρών, μικρών και μεσαίων επιχειρήσεων	Αριθμός	100	1.516.000 €
9 i- 9	CO01	Άνεργοι συμπεριλαμβανομένων και των μακροχρόνια ανέργων	Αριθμός	150	3.990.000 €
9 ii – 9	05502	Αριθμός υποστηριζόμενων δομών	Αριθμός	1	2.800.000 €
	05503	Αριθμός επωφελούμενων υποστηριζόμενων δομών	Αριθμός	160	
9 iii – 9	05502	Αριθμός υποστηριζόμενων δομών	Αριθμός	1	3.200.000 €

	05503	Αριθμός επωφελούμενων υποστηριζόμενων δομών	Αριθμός	400	
9 iv - 9	05502	Αριθμός υποστηριζόμενων δομών	Αριθμός	4	5.992.000 €
	05503	Αριθμός επωφελούμενων υποστηριζόμενων δομών	Αριθμός	10.500	
9v	11301	Αρ. νέων και υφιστάμενων μονάδων κοινωνικής και αλληλέγγυας οικονομίας	Αριθμός	40	2.500.000 €
9a – 9	T3305	Δυναμικότητα άλλων κοινωνικών υποδομών	Αριθμός	200	6.700.000 €
10a – 10	CO35	Δυναμικότητα ενισχυόμενων υποδομών παιδικής μέριμνας	Αριθμός	200	1.650.000 €

Πίνακας 3.3
Αρχιτεκτονική ΣΒΑΑ Δ. Νότιας Αττικής

Ε.Π. – ΘΕΜΑΤΙΚΟΣ ΣΤΟΧΟΣ	ΚΩΔΙΚΟΣ ΔΕΙΚΤΗ	ΔΕΙΚΤΗΣ ΕΚΦΡΩΣΗ	ΜΟΝΑΔΑ ΜΕΤΡΗΣΗΣ	ΤΙΜΗ ΣΤΟΧΟΣ	ΔΗΜΟΣΙΑ ΔΑΠΑΝΗ
1b - 01	CO26	Αριθμός επιχειρήσεων που συνεργάζονται με ερευνητικά ιδρύματα	Επιχειρήσεις	7	795.000 €
2b – 2	CO02	Αριθμός επιχειρήσεων που λαμβάνουν επιχορηγήσεις	Επιχειρήσεις	11	381.000 €
3a – 3	CO01	Αριθμός επιχειρήσεων που λαμβάνουν στήριξη	Επιχειρήσεις	30	4.180.000 €
	CO02	Αριθμός επιχειρήσεων που λαμβάνουν επιχορηγήσεις	Επιχειρήσεις	20	
3c – 3	CO01	Αριθμός επιχειρήσεων που λαμβάνουν στήριξη	Επιχειρήσεις	28	3.500.000 €
3d – 3	CO01	Αριθμός επιχειρήσεων που λαμβάνουν στήριξη	Επιχειρήσεις	60	1.000.000 €
4c – 4	CO32	Μείωση της ετήσιας κατανάλωσης πρωτογενούς ενέργειας των	Kwh/έτος	43.500	5.900.000 €

	CO34	δημοσίων κτιρίων Εκτιμώμενη ετήσια μείωση εκπομπών αερίων θερμοκηπίου	Τόνοι ισοδυνάμου CO2	500	
5a – 5	CO20	Πληθυσμός που επωφελείται από αντιπλημμυρικά έργα	Άτομα	7.700	2.700.000 €
	CO23	Επιφάνεια οικοτόπων που λαμβάνουν ενίσχυση για να αποκτήσουν καλύτερο καθεστώς διατήρησης	Εκτάρια	230	
6c – 6	CO09	Αύξηση του αναμενόμενου αριθμού επισκέψεων σε ενισχυμένες τοποθεσίες πολιτιστικής και φυσικής κληρονομιάς	Επισκέψεις / Έτος	10.000	2.600.000 €
6e – 6	CO37	Πληθυσμός που ζει σε περιοχές με ολοκληρωμένες ΣΒΑΑ	Άτομα	175.443	3.500.000 €
	CO38	Δημιουργία ή ανάπλαση υπαίθριων χώρων σε αστικές περιοχές	M ²	150.000	
8 iii – 8	11304	Υποστηριζόμενα σχέδια για δημιουργία νέων επιχειρήσεων	Αριθμός	65	1.630.000 €

8 v – 8	CO23	Αριθμός υποστηριζόμενων πολύ μικρών, μικρών και μεσαίων επιχειρήσεων	Αριθμός	33	1.187.000 €
9 i- 9	CO01	Ανεργοί συμπεριλαμβανομένων των μακροχρόνια ανέργων	Αριθμός	70	3.820.000 €
9 iii – 9	05502	Αριθμός υποστηριζόμενων δομών	Αριθμός	1	600.000 €
	05503	Αριθμός επωφελούμενων υποστηριζόμενων δομών	Αριθμός	70	
9v- 9	11301	Αρ. νέων και υφιστάμενων μονάδων κοινωνικής και αλληλέγγυας οικονομίας	Αριθμός	16	800.000 €
9a – 9	T3305	Δυναμικότητα άλλων κοινωνικών υποδομών	Αριθμός	50	500.000 €
10a- 10	CO35	Δυναμικότητα ενισχυόμενων υποδομών παιδικής μέριμνας	Αριθμός	60	980.000 €

Πίνακας 3.4
Αρχιτεκτονική ΣΒΑΑ Δ. Δυτικής Αθήνας

Ε.Π. – ΘΕΜΑΤΙΚΟΣ ΣΤΟΧΟΣ	ΚΩΔΙΚΟΣ ΔΕΙΚΤΗ	ΔΕΙΚΤΗΣ ΕΚΦΡΩΣΗ	ΜΟΝΑΔΑ ΜΕΤΡΗΣΗΣ	ΤΙΜΗ ΣΤΟΧΟΣ	ΔΗΜΟΣΙΑ ΔΑΠΑΝΗ
1b - 01	CO26	Αριθμός επιχειρήσεων που συνεργάζονται με ερευνητικά ιδρύματα	Επιχειρήσεις	10	600.000 €
2b - 2	CO01	Αριθμός επιχειρήσεων που λαμβάνουν στήριξη	Επιχειρήσεις	33	500.000 €
	CO08	Αύξηση της απασχόλησης στις επιχειρήσεις που λαμβάνουν ενίσχυση	Ισοδύναμο πλήρους απασχόλησης	6	
3a – 3	CO04	Αριθμός επιχειρήσεων που δεν λαμβάνουν οικονομική στήριξη	Επιχειρήσεις	35	1.027.000 €
3c – 3	CO01	Αριθμός επιχειρήσεων που λαμβάνουν στήριξη	Επιχειρήσεις	28	3.400.000 €
	CO04	Αριθμός επιχειρήσεων που λαμβάνουν μη οικονομική στήριξη	Επιχειρήσεις	81	
3d – 3	CO04	Αριθμός επιχειρήσεων που λαμβάνουν μη οικονομική	Επιχειρήσεις	41	1.195.000 €

		στήριξη			
4c – 4	CO31	Αριθμός νοικοκυριών που κατατάσσονται σε καλύτερη κατηγορία της ενεργειακής κατανάλωσης	Νοικοκυριά	190	6.650.000 €
	CO34	Εκτιμώμενη ετήσια μείωση εκπομπών αερίων θερμοκηπίου	Τόνοι ισοδύναμου CO2	600	
6c – 6	CO09	Αύξηση του αναμενόμενου αριθμού επισκέψεων σε ενισχυόμενες τοποθεσίες πολιτιστικής και φυσικής κληρονομιάς	Επισκέψεις / Έτος	6360	2.500.000 €
6e – 6	CO37	Δημιουργία ή ανάπλαση υπαίθριων χώρων σε αστικές περιοχές	Άτομα	489.675	2.800.000 €
	CO38	Δημιουργία ή ανάπλαση υπαίθριων χώρων σε αστικές περιοχές	M ²	120.200	
8 iii – 8	11304	Υποστηριζόμενα σχέδια για δημιουργία νέων επιχειρήσεων	Αριθμός	109	2.716.000 €
8 v – 8	CO23	Αριθμός υποστηριζόμενων πολύ μικρών, μικρών και μεσαίων επιχειρήσεων συμπεριλαμβανομ	Αριθμός	58	1.978.000 €

		ένων επιχειρήσεων κοινωνικής οικονομίας			
9 i - 9	CO01	Άνεργοι συμπεριλαμβανομ ένων των μακροχρόνια ανέργων	Αριθμός	100	6.480.000 €
9 ii - 9	05502	Αριθμός υποστηριζόμενων δομών	Αριθμός	1	1.800.000 €
	05503	Αριθμός επωφελούμενων υποστηριζόμενων δομών	Αριθμός	375	
9iii - 9	05502	Αριθμός υποστηριζόμενων δομών	Αριθμός	3	4.900.000 €
	05503	Αριθμός επωφελούμενων υποστηριζόμενων δομών	Αριθμός	1500	
9iv - 9	05502	Αριθμός υποστηριζόμενων δομών	Αριθμός	2	4.965.000 €
	05503	Αριθμός επωφελούμενων υποστηριζόμενων δομών		1000	
9v- 9	11301	Αριθμός Υποστηριζόμενων φορέων κοινωνικής και αλληλέγγυας οικονομίας	Αριθμός	50	3.000.000 €
9a - 9	T3305	Δυναμικότητα	Αριθμός	200	6.800.000 €

		άλλων κοινωνικών υποδομών			
10 a-10	CO35	Δυναμικότητα ενισχυόμενων υποδομών παιδικής μέριμνας	Αριθμός	255	1.800.000 €

3.3 Διαχειριστικά Ζητήματα των ΟΧΕ/ΒΑΑ

Σύμφωνα με τον κανονισμό κοινών διατάξεων 1303/2013, για την κατάρτιση και υλοποίηση των ολοκληρωμένων στρατηγικών ΒΑΑ προϋπόθεση αποτελεί η μεταβίβαση αρμοδιοτήτων στις αστικές αρχές των περιοχών εφαρμογής αυτών των στρατηγικών (Επίσημη Εφημερίδα της Ε.Ε., 2013β:296).

Ο βαθμός εκχώρησης αρμοδιοτήτων σχεδιασμού και υλοποίησης στρατηγικών ΒΑΑ στις αστικές αρχές, μπορεί να υποστηριχθεί ότι εξαρτάται από το θεσμικό πλαίσιο και τις διοικητικές παραδόσεις των κρατών-μελών, ωστόσο, σε κάθε περίπτωση οι αστικές αρχές θα πρέπει να εξουσιοδοτούνται *«με καθήκοντα που συνδέονται τουλάχιστον για την επιλογή των πράξεων»* που θα ενταχθούν σε αυτές τις στρατηγικές (Επίσημη Εφημερίδα της Ε.Ε., 2013β:296). Η εκχώρηση αρμοδιοτήτων προώθησης της ΒΑΑ στις αστικές αρχές αποτελεί θετικό στοιχείο, διότι έτσι εκτιμάται πως ενισχύονται οι ικανότητες των τοπικών δρώντων να σχεδιάζουν και να υλοποιούν στρατηγικές ολοκληρωμένης ΒΑΑ. (Τσαντεκίδης, 2018, σ. 98)

Όπως προαναφέρθηκε η ΕΑΣ – ΕΣΠΑ στις 2 σχετικές εγκύκλιους της , εκτός των άλλων αναφέρεται στις Αστικές Αρχές και στον Ενδιάμεσο Φορέα Διαχείρισης (ΕΦΔ).

Η Διαχειριστική Αρχή της Περιφέρειας Αττικής, στην πρόσκληση για την υποβολή των προτάσεων που απεύθυνε προς τους Δήμους τον Φεβρουάριο του 2017, εξειδικεύει τις υποχρεώσεις και τα καθήκοντα **των Αστικών Αρχών, οι οποίες δύνανται να αναλάβουν και την Διαχείριση των ΟΧΕ/ΒΑΑ ως Ενδιάμεσοι Φορείς Διαχείρισης** εφόσον αυτές αξιολογηθούν θετικά και συμμορφωθούν πλήρως με τα κριτήρια που ορίζονται από το Σύστημα Διαχείρισης και Έλεγχου της τρέχουσας Προγραμματικής Περιόδου.

Τα κριτήρια αφορούσαν κυρίως

- ✓ την δομή τους, όπου πρέπει να διασφαλίζεται η αρχή του διαχωρισμού των καθηκόντων ιδιαίτερα αυτών που αφορούν στην αξιολόγηση και επιλογή των

πράξεων, στις επαληθεύσεις και στις πληρωμές

- ✓ την κατανομή του ανθρώπινου δυναμικού με τις απαραίτητες τεχνικές ικανότητες στα διάφορα διοικητικά επίπεδα
- ✓ Την εμπειρία στον τομέα που εντάσσονται οι πράξεις που θα διαχειρισθεί
- ✓ την ύπαρξη Εγχειριδίου Διαδικασιών προς χρήση από το προσωπικό του φορέα καθώς των κατάλληλων πληροφοριακών συστημάτων (ΟΠΣ, ΠΕΣΚΕ)
- ✓ Φερεγγυότητα, Διοικητική και Δημοσιονομική ικανότητα (ΕΥΔ Ε.Π. Περιφέρειας Αττικής /Οδηγός Εφαρμογής ΟΧΕ/ΒΑΑ)

Μετά την έγκριση των 4 ΣΒΑΑ από την Περιφερειάρχη Αττικής εγκρίθηκαν και οι αντίστοιχοι ΕΦΔ, οι οποίοι αναλαμβάνουν το σύνολο των εργασιών διαχείρισης των πράξεων. Η Αστική Αρχή : Σύμπραξη – Εταιρικό Σχήμα Δήμος Αθηναίων - ΕΑΤΑ ΑΕ, έχει αναλάβει πλήρη καθήκοντα ΕΦΔ μέσω του ΕΦΔ ΕΑΤΑ ΑΕ, όπως ορίζεται στην υπ' αρ. 56/10.1.2018 Απόφαση Περιφερειάρχη (ΦΕΚ 72 Β). Σημειώνεται ότι η ΕΑΤΑ διαθέτει την απαιτούμενη εμπειρία στην διαχείριση Κοινοτικών Προγραμμάτων. Στον Δήμο Πειραιά αλλά και στο ΑΣΔΑ προκειμένου να αντιμετωπιστούν διαδικαστικά ζητήματα χρειάστηκε να γίνει τροποποίηση των οργανισμών τους προκειμένου να συμπεριλάβουν δομές, που θα ορισθούν ως ΕΦΔ και θα πληρούν τις διατάξεις του Ν.4314/2014.

Στο πλαίσιο της ΟΧΕ/ΒΑΑ του Δήμου Πειραιά η Αστική Αρχή: Εταιρικό σχήμα Δήμος Πειραιά ως επικεφαλής εταίρος, ΟΠΑΝ και ΚΟΔΕΠ, επεδίωξε τον ορισμό της ως ΕΦΔ με πλήρη καθήκοντα διαχείρισης. Καθόσον όμως το μεγάλο αυτό διαχειριστικό φορτίο δεν ήταν δυνατόν να αντιμετωπιστεί από τις υπάρχουσες δομές του Δήμου, συστάθηκε Αυτοτελές Τμήμα Διαχείρισης ΟΧΕ με απευθείας υπαγωγή στον Δήμαρχο, το οποίο ορίστηκε ως «Ενδιάμεσος Φορέας Διαχείρισης του Ε. Π. «Αττική» 2014-2020» σύμφωνα με την υπ' αρ. 379/7.2.2018 Απόφαση Περιφερειάρχη (ΦΕΚ 789 Β).

Ο ΑΣΔΑ έχει ορισθεί ως αρμόδια αστική αρχή στην εγκεκριμένη ΟΧΕ/ΒΑΑ των Δήμων Δυτικής Αθήνας αλλά και ως ΕΦΔ με πλήρη καθήκοντα Διαχείρισης μέσω της Δ/νσης Ενδιάμεσου Φορέα Διαχείρισης, που συστάθηκε για το σκοπό αυτό, σύμφωνα με την υπ' αρ. 378/7.2.2018 Απόφαση Περιφερειάρχη (ΦΕΚ 775 Β).

Τέλος στην εγκεκριμένη ΣΒΑΑ των Δήμων Νότιας Αττικής ως Ενδιάμεσος Φορέας

Διαχείρισης με πλήρη καθήκοντα. Διαχείρισης έχει ορισθεί ο Σύνδεσμος Δήμων Νότιας Αττικής (ΣυΔΝΑ) μέσω της Δ/σης Ενδιάμεσου Φορέα Διαχείρισης, σύμφωνα με την υπ' αρ. 631/28.2.2018 Απόφαση Περιφερειάρχη (ΦΕΚ 841 Β). Αξίζει να αναφερθεί ότι ο εν λόγω Σύνδεσμος συστάθηκε πρόσφατα ήτοι τον Μάρτιο του 2017 από τους Δήμους Καλλιθέας, Παλαιού Φαλήρου και Αλίμου, και έχει ως σκοπό την ανάπτυξη του παραλιακού μετώπου καθώς και την πρόσθετη περιβαλλοντική προστασία και αναβάθμιση του λόγω της αυξημένης επισκεψιμότητας του ΚΠΙΣΝ.

Επίσης προκειμένου να ενισχυθεί η διαχειριστική ικανότητα των Δήμων, που ανέλαβαν ΟΧΕ και να διευκολυνθεί η υλοποίησή τους, απαιτούνταν και διάφορες άλλες κινήσεις και δράσεις σε κεντρικό και περιφερειακό επίπεδο όπως η υποστήριξη των ΕΦΔ από στελέχη της ΜΟΔ και της Διαχειριστικής αρχής, η συμμετοχή των νεοσύστατων πλέον ΕΦΔ στην Επιτροπή Παρακολούθησης του ΠΕΠ «Αττική» κατόπιν έκδοσης σχετικής απόφασης της Περιφερειάρχη Αττικής τον Φεβρουάριο του 2018, κλπ.

Προς την κατεύθυνση αυτή απαραίτητη κρίνεται και η συμμετοχή τους στο Εθνικό Δίκτυο Ολοκληρωμένης Χωρικής Ανάπτυξης, το οποίο συγκροτείται με σκοπό τον συντονισμό και την παρακολούθηση των εργαλείων Ολοκληρωμένης Χωρικής Ανάπτυξης, στο πλαίσιο της Πολιτικής Συνοχής 2014-2020.

Ένα άλλο θέμα που αξίζει να εξεταστεί με βάση την θετική εμπειρία από την διαβούλευση κατά τον στάδιο του σχεδιασμού, είναι η επέκταση της διαβούλευσης και στο στάδιο της υλοποίησης με σκοπό τυχόν εφικτές διορθωτικές ενέργειες. Σε κάθε περίπτωση όμως πρέπει να διασφαλιστεί η λειτουργία ενός αποτελεσματικού και ουσιαστικού μηχανισμού διαρκούς ενημέρωσης και διαβούλευσης σε τοπικό επίπεδο. (ΕΚΔΔΑ, 2018)

Καθόσον μόνο η Περιφέρεια Αττικής επέλεξε να κάνει πλήρη εκχώρηση των αρμοδιοτήτων για την υλοποίηση των εγκεκριμένων Στρατηγικών ΒΑΑ στους ΕΦΔ, που συστάθηκαν στους Δήμους ή στους Συνδέσμους συνεργασίας Δήμων, αναμένεται με ιδιαίτερο ενδιαφέρον το αποτέλεσμα αυτής της επιλογής ήτοι κατά πόσο θα ανταποκριθούν στο ρόλο τους, ρόλο που τους προσδίδουν και οι Κοινοτικοί Κανονισμοί για τις ΟΧΕ.

ΚΕΦΑΛΑΙΟ 4 : ΠΡΟΟΠΤΙΚΕΣ ΕΦΑΡΜΟΓΗΣ ΟΧΕ ΣΤΗΝ ΧΩΡΙΚΗ ΕΝΟΤΗΤΑ ΤΗΣ ΔΥΤΙΚΗΣ ΑΤΤΙΚΗΣ

4.1 Συνοπτική Παρουσίαση της περιοχής παρέμβασης

4.1.1 Βασικά γεωγραφικά χαρακτηριστικά

Η Περιφερειακή Ενότητα Δυτικής Αττικής (ΠΕΔΑ) καταλαμβάνει το δυτικό τμήμα της Περιφέρειας Αττικής και συνορεύει δυτικά με την ΠΕ Κορίνθου και βόρεια με την ΠΕ Βοιωτίας. Έχει δύο θαλάσσια μέτωπα, τον Κορινθιακό Κόλπο δυτικά και τον Σαρωνικό Νότια.

Η συνολική έκταση της ΠΕΔΑ είναι 1.060.000 στρέμματα και ο πληθυσμός της το 2011 ήταν 160.927 κάτοικοι. Στην Περιφ. Ενότητα Δυτικής Αττικής, σύμφωνα με το Ν.3852/2010 έχουν συσταθεί και δραστηριοποιούνται πέντε (5) ΟΤΑ Α΄ Βαθμού, οι οποίοι είναι οι εξής: Δήμος Ασπροπύργου, Δήμος Ελευσίνας, Δήμος Μάνδρας-Ειδυλλίας, Δήμος Μεγαρέων και Δήμος Φυλής. Ορισμένα βασικά χαρακτηριστικά της γεωγραφικής θέσης των παραπάνω Δήμων καταγράφονται στον επόμενο πίνακα.

Πίνακας 4.1

Βασικά γεωγραφικά χαρακτηριστικά των Δήμων της Περιφ. Ενότητας Δυτικής Αττικής

Περιοχή αναφοράς	Έκταση	% επί της έκτασης της ΠΕ Δυτ.Αττικής	% επί της έκτασης της Περιφέρειας	Χρονοαπόσταση έδρας από Αθήνα	Πυκνότητα πληθυσμού
Δήμος Ασπροπύργου	101,9 τ.χλμ	10,40%	2,70%	18,7 χλμ (27 λεπτά)	296,9 κάτοικοι/τ.χλμ
Δήμος Ελευσίνας	37,1 τ.χλμ	3,50%	1,00%	21,0 χλμ (28 λεπτά)	806,0 κάτοικοι/τ.χλμ
Δήμος Μάνδρας-Ειδυλλίας	426,3 τ.χλμ	40,30%	11,20%	25,9 χλμ (30 λεπτά)	42,0 κάτοικοι/τ.χλμ
Δήμος Μεγαρέων	330,3 τ.χλμ	31,20%	8,70%	49,7 χλμ (53 λεπτά)	121,7 κάτοικοι/τ.χλμ
Δήμος Φυλής	111,3 τ.χλμ	10,50%	2,90%	22,5 χλμ (36 λεπτά)	413,2 κάτοικοι/τ.χλμ

Περ.Ενότητα Δυτικής Αττικής	1.059 τ.χλμ	-	27,8%	-	164,2 κάτοικοι/τ.χλμ
Περιφέρεια Αττικής	3.808 τ.χλμ	-	-	-	1.005,2 κάτοικοι/τ.χλμ

Πηγή: Google maps 2016

Στην περιοχή υπάρχουν οκτώ πόλεις αστικού χαρακτήρα, Άνω Λιόσια (33.565), Ασπρόπυργος (29.902), Μέγαρα (28.591), Ελευσίνα (24.910), Μάνδρα (12.888), Ζεφύρι(9.454), Νέα Πέραμος (8.333) και Μαγούλα (4.735). Επίσης υπάρχουν άλλες πέντε ημιαστικού χαρακτήρα, Φυλή (2.946), Ερυθρές (2.862), Βίλια(1.269),Βλυχάδα (1.462) και Κινέττα (1.446) καθώς και 30 οικισμοί αγροτικού χαρακτήρα διάσπαρτοι σε όλη την έκταση της Περιοχής. (Ραφτόπουλος, 2017)

Η πρόσβαση στην περιοχή γίνεται με τους παρακάτω οδικούς άξονες, οι οποίοι προκαλούν και χωρικές ασυνέχειες :

- τον άξονα της Εθνικής Οδού Αθηνών – Κορίνθου (Ευρωπαϊκή Οδός 94 - E94), ο οποίος διασχίζει την περιοχή παράλληλα προς την ακτή.
- Τον Αυτοκινητόδρομο 65 (Α65), ο οποίος είναι γνωστός ως «Περιφερειακή λεωφόρος Αιγάλεω» και διασχίζει εγκάρσια το ανατολικό άκρο του Δήμου Ασπροπύργου,
- την Ευρωπαϊκή Οδό 962 (E-962)που συνδέει την Ελευσίνα με τη Θήβα, διασχίζοντας το σύνολο του Δήμου Μάνδρας-Ειδυλλίας και
- την Αττική Οδό (Αυτοκινητόδρομος 6 - Α6), η οποία τέμνει την περιοχή κατά μήκος του κεντρικού του τμήματος μέχρι σχεδόν τον οικισμό της Μάνδρας, ενώ στη συνέχεια συνδέεται με την Ολύμπια Οδό.

Επίσης λειτουργεί και σιδηροδρομική σύνδεση μέσω των δρομολογίων του προαστιακού σιδηρόδρομου (Ελ. Βενιζέλος-Κιάτο), ο οποίος εξυπηρετεί την περιοχή με συνολικά πέντε στάσεις (Ασπρόπυργος, Μαγούλα, Νέα Πέραμος, Μέγαρα και Κινέττα). Παλαιότερα η σύνδεση γινόταν με τη σιδηροδρομική γραμμή ΣΠΑΠ (Πειραιώς- Αθηνών- Πελοποννήσου).

Γεωμορφολογικά χωρίζεται σε τρία λεκανοπέδια ητοι : Την Μεγαρίδα, το Θριάσιο και το μικρότερο των Ευπηρίδων (Άνω Λιόσια).

Χωροταξικά χωρίζεται σε δύο μητροπολιτικού χαρακτήρα υποενότητες: Την περιοχή του Θριασίου και την περιοχή της Μεγαρίδος.

Εικόνα 4.1
Γεωγραφικός χάρτης ΠΕ Δυτικής Αττικής



Η περιοχή του Θριασίου Πεδίου ορίζεται ως ένα λεκανοπέδιο με όρια τους ορεινούς όγκους που αναπτύσσονται περιμετρικά του από τα δυτικά (Ορ. Πατέρας), τα βόρεια (Ορ. Πάστρα και Ορ. Πάρνηθα), και τα ανατολικά (Ορ. Αιγάλεω). Νότια το όριο αποτελεί το θαλάσσιο μέτωπο του κόλπου της Ελευσίνας. Στην λεκάνη αυτή εντάσσονται οι Δήμοι Ελευσίνας-Μαγούλας, ο Δήμος Ασπροπύργου καθώς και τμήμα του Δήμου Μάνδρας – Ειδυλλίας, που αντιστοιχεί στη Δημοτική Ενότητα Μάνδρας και μικρό μη κατοικούμενο τμήμα του Δήμου Φυλής.

Η περιοχή της Μεγαρίδος ορίζεται ως ένα λεκανοπέδιο με όρια τους ορεινούς όγκους των Γερανείων και Πατέρα και τα δύο θαλάσσια μέτωπα, βόρεια τον Κορινθιακό κόλπο και νότια τον Σαρωνικό. Στην λεκάνη αυτή εντάσσονται η Δ.Ε. Μεγάρων και η Δ.Ε. Νέας Περάμου. Τέλος στην λεκάνη των Ευηριδών, που περιβάλλεται από το όρος Πάρνηθα

και το Αιγάλεω όρος, εντάσσονται οι Δ. Ε. Άνω Λιοσίων και Ζεφυρίου (Ραφτόπουλος, 2017).

4.1.2 Βασικά Πληθυσμιακά Χαρακτηριστικά

Ο συνολικός πληθυσμός στην ΠΕΔΑ το 2001 ήταν 149.794 κάτοικοι , το 2011 160.927 και σήμερα εκτιμάται γύρω στους 180.000 αποτελεί δε μόλις το 4,2% του συνολικού πληθυσμού της Περιφέρειας Αττικής (3.828.434/ 2011). Στο παρακάτω πίνακα αποτυπώνεται ο πληθυσμός ανά Δήμο και παρατηρείτε ότι το μεγαλύτερο πληθυσμό έχει ο Δήμο Φυλής και το μικρότερο ο Δήμος Μάνδρας- Ειδυλλίας.

Από την αύξηση του πληθυσμού διαφαίνεται η εξελισσόμενη δυναμική της τοπικής οικονομίας και οι μεγάλες επεμβάσεις και έργα υποδομής που σχεδιάζονται στο συγκρότημα του Θριασίου, καθιστώντας την ευρύτερη περιοχή έναν από τους πιο σημαντικούς κόμβους εμπορικής και βιομηχανικής ανάπτυξης. Το γεγονός αυτό οδηγεί και σε εισροή πληθυσμού για λόγους εργασίας, τάση η οποία αναμένεται να ενταθεί τα επόμενα χρόνια.

Πίνακας 4.2

Ο μόνιμος πληθυσμός ανά Δήμο της Αντιπεριφέρειας Δυτικής Αττικής

ΔΗΜΟΣ	ΜΟΝΙΜΟΣ ΠΛΗΘΥΣΜΟΣ
ΜΕΓΑΡΑ	36.924
ΜΑΝΔΡΑ-ΕΙΔΥΛΛΙΑ	17.885
ΕΛΕΥΣΙΝΑ	29.902
ΑΣΠΡΟΠΥΡΓΟΣ	30.251
ΦΥΛΗ	45.965
ΣΥΝΟΛΟ	160.927

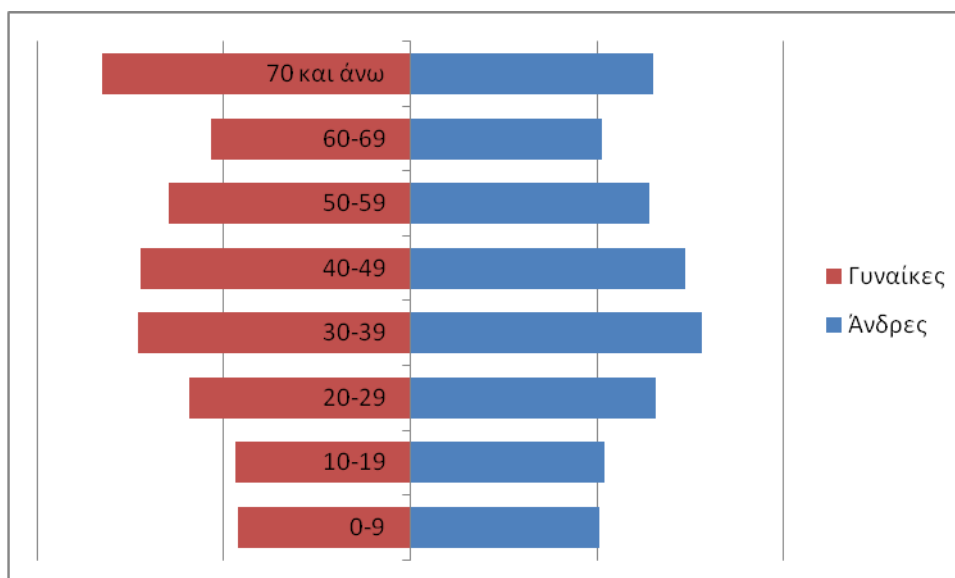
Πηγή: ΕΛΣΤΑΤ, 2011

Ο μέσος όρος ηλικίας του πληθυσμού στους Δήμους της ΠΕ Δυτ. Αττικής είναι σχετικά μικρός. Από την εξέταση των πληθυσμιακών πυραμίδων της Ελλάδας, της Περιφέρειας Αττικής και της Περιφερειακής Ενότητας Δυτικής Αττικής, οι οποίες έχουν αναχθεί επί

των ποσοστών κάθε ηλικιακής ομάδας στο σύνολο του πληθυσμού της κάθε χωρικής ενότητας, παρατηρείται ότι το είδος της πυραμίδας της Δυτικής Αττικής πλησιάζει την «πυραμίδα νεανικού πληθυσμού» που χαρακτηρίζει μη γηρασμένους πληθυσμούς. Ειδικότερα, ο πληθυσμός της ενότητας είναι λιγότερο γηρασμένος από τον πληθυσμό τόσο της Περιφέρειας και σημαντικά λιγότερο από τον πληθυσμό της χώρας. Αυτό φαίνεται από τη στενότερη βάση και την πιο διευρυμένη κορυφή της πυραμίδας της ενότητας σε σύγκριση με τις άλλες δύο. Επιπλέον, η ενότητα της Δυτικής Αττικής εμφανίζει μεγαλύτερες συγκεντρώσεις ανδρικού πληθυσμού σε ορισμένες ηλικιακές ομάδες (20-29, 30-39 ετών κλπ.), ενώ ο γυναικείος πληθυσμός εμφανίζεται σχετικά πιο ισορροπημένος μεταξύ των ηλικιακών ομάδων.

Διάγραμμα 4.1

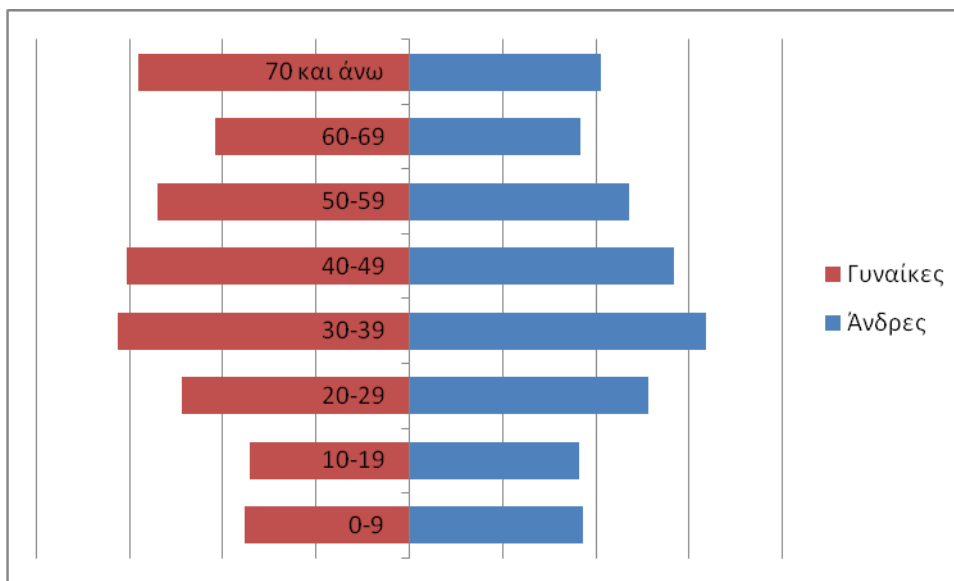
Πληθυσμιακή πυραμίδα Ελλάδας



Πηγή : ΕΛΣΤΑΤ 2011

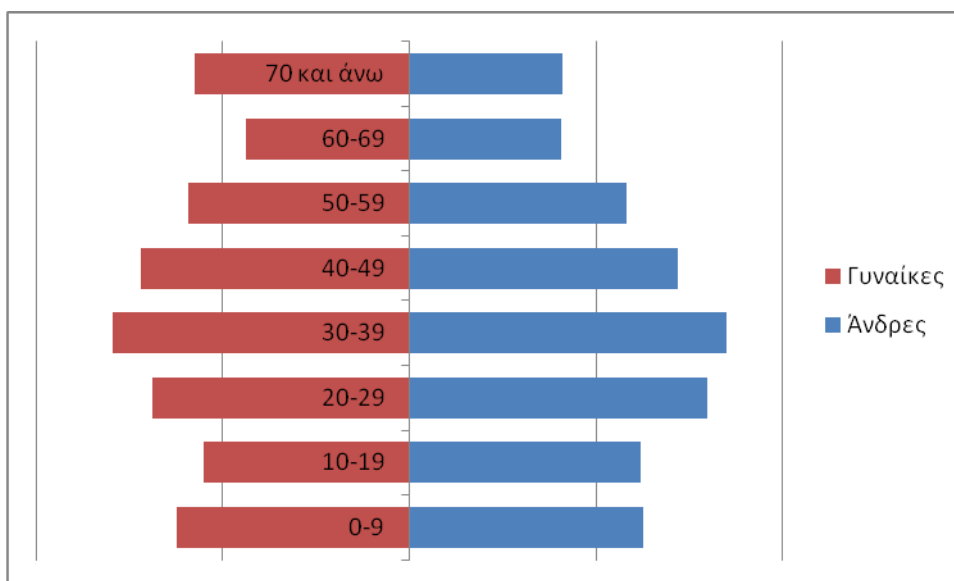
Διάγραμμα 4.2

Πληθυσμιακή πυραμίδα Περιφέρειας Αττικής



Διάγραμμα 4.3

Πληθυσμιακή πυραμίδα Περιφερειακής Ενότητας Δυτικής Αττικής



Αναφορικά με το επίπεδο εκπαίδευσης του πληθυσμού της χωρικής ενότητας της Δυτικής Αττικής διαπιστώνεται ότι την περίοδο 2001-2011, οι κάτοικοι της ευρύτερης περιοχής παρουσιάζουν σχετική άνοδο του μορφωτικού τους επιπέδου, γεγονός που μέσω των αυξημένων ικανοτήτων δύναται να δημιουργήσει τις απαραίτητες προϋποθέσεις για ένα ποιοτικότερο μέλλον και με περισσότερες ευκαιρίες για εργασία. Συγκεκριμένα, το ποσοστό αποφοίτων μέσης εκπαίδευσης και άνω αυξήθηκε από

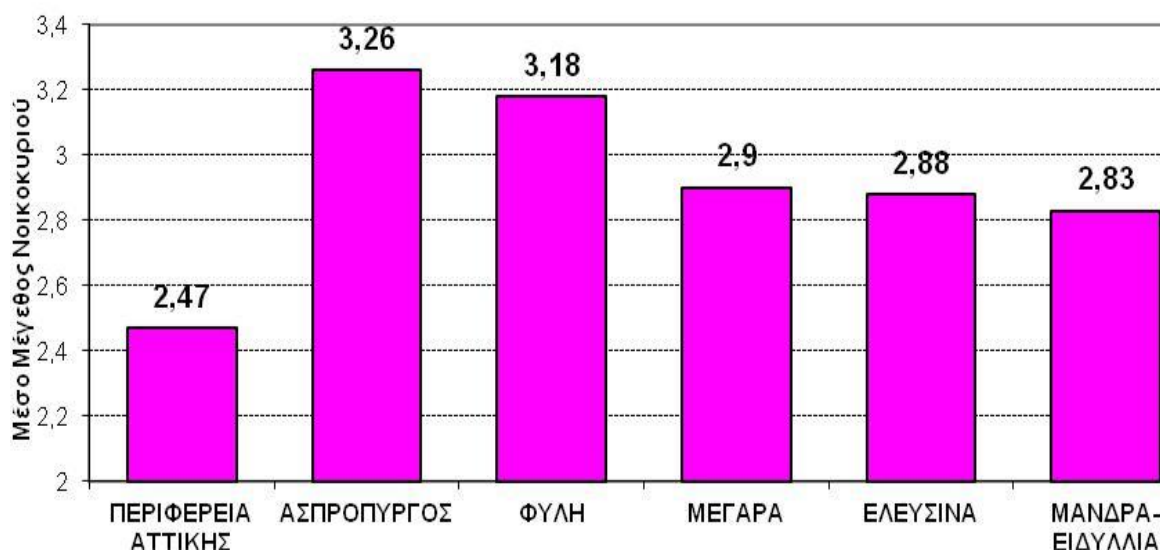
51,0% σε 53,1%, χωρίς ωστόσο να ξεπερνά τα αντίστοιχα επίπεδα της Περιφέρειας Αττικής αλλά και της χώρας, τα οποία εμφανίζονται αρκετά υψηλότερα.

Συγκρίνοντας το εκπαιδευτικό επίπεδο του συνόλου των κατοίκων των Δήμων της Δυτικής Αττικής συμπεραίνεται ότι το μεγαλύτερο ποσοστό των κατοίκων με μέση εκπαίδευση και άνω παρατηρείται στο Δήμο Ελευσίνας (58,9% του πληθυσμού), με τους Δήμους Ασπροπύργου και Μάνδρας-Ειδυλλίας να ακολουθούν (54,3% και 53,8% αντίστοιχα).

Το ποσοστό των κατοίκων του Δήμου Μεγαρέων που έχουν τουλάχιστον μέση εκπαίδευση, παρουσίασε την περίοδο 2001-2011 τη μεγαλύτερη βελτίωση (από 42,7% σε 52,6%), σε αντίθεση με τον Δήμο Μάνδρας-Ειδυλλίας, το ποσοστό του οποίου παρέμεινε αμετάβλητο. Επίσης σημειώνεται ότι το μεγαλύτερο ποσοστό κατοίκων που ανήκουν στην κατηγορία αυτών που «Εγκατέλειψαν το Δημοτικό, αλλά γνωρίζουν γραφή και ανάγνωση / Ολοκλήρωσαν την προσχολική αγωγή / Δε γνωρίζουν γραφή και ανάγνωση» παρουσιάζεται στο Δήμο Φυλής (19,0%) και ακολουθούν ο Δήμος Ασπροπύργου (16,8%) και ο Δήμος Μεγαρέων (14,0% του πληθυσμού).

Διάγραμμα 4.4

Μέσο μέγεθος νοικοκυριού στην Περιφέρεια Αττικής και Δήμους Δυτικής Αττικής (στοιχεία απογραφής 2011)



4.1.3 Βασικά Κοινωνικά Χαρακτηριστικά

Η Δυτική Αττική αποτελεί σήμερα μια σύγχρονη πολυπολιτισμική κοινωνία. Εκτός από τους Αρβανίτες που η παρουσία τους χρονολογείται από τον 14ο αιώνα, τον 20ο αιώνα εγκαταστάθηκε σε αυτή μεγάλος αριθμός προσφύγων και μεταναστών προερχόμενοι από διάφορες περιοχές (Μικρά Ασία, Πελοπόννησος, Κρήτη, Ήπειρος, Πόντος κ.α.). Οι νέοι πληθυσμοί εντάχθηκαν αρμονικά στην πολιτική, οικονομική και κοινωνική ζωή της περιοχής. Οι πολυάριθμοι και δραστήριοι σύλλογοί τους με τις εκδηλώσεις που διοργανώνουν σε τακτά διαστήματα συμβάλουν στη διαφύλαξη αλλά και τη διάδοση των ηθών και εθίμων τους .

Στο σημείο αυτό αξίζει να σημειωθεί ότι η εγκατάσταση νοικοκυριών κυρίως Ποντίων στην περιοχή επηρέασε και την δομή των νοικοκυριών, η οποία παρουσιάζει ενδιαφέρον καθότι είναι πολύ διαφορετική από ότι στο σύνολο της Αττικής. Ειδικά στη περιοχή του Ασπροπύργου, παρατηρείται εξαιρετικά μεγάλη αναλογία στα πενταμελή νοικοκυριά και σημαντικά μικρότερη στην Ελευσίνα.

Η Δυτική Αττική είναι μια περιοχή με πλούσιο πολιτιστικό απόθεμα. καθόσον έχει πολύ σημαντική Ιστορία, πολλά αρχαιολογικά μνημεία, πολλούς ιστορικούς χώρους, εκκλησίες, μοναστήρια, αλλά κυρίως έχει κατοίκους ενεργούς σε πολιτιστικά θέματα και ζωντανή λαϊκή παράδοση.

Στην περιοχή υπάρχουν πολύ σημαντικοί αρχαιολογικοί χώροι όπως της Αρχαίας Ελευσίνας (Τελεστήριο Ελευσίνιων Μυστηρίων, Ιερά Οδός, Μουσείο κ.ά.), των Μέγαρα (Μουσείο, Κρήνη του Θεαγένη, Υδραγωγείο κ.ά.), τα Αιγόςθενα, οι Πλαταιές, το φρούριο της Φυλής, το τείχος Δέμας, ο αρχαιολογικός χώρος των Παγών, ο αρχαιολογικός χώρος των Ελευθερών, η οχύρωση της Οινόης και της Ερένειας, οι έξι πύργοι στα βαθυχώρια και πολλά άλλα αρχαιολογικά μνημεία. (Ραφτόπουλος, 2017)

Σταθμό δε στην πολιτιστική της πορεία αποτελεί η ανάδειξη της πόλης της Ελευσίνας ως Πολιτιστική Πρωτεύουσα της Ευρώπης για το έτος 2021. Μέσα από τις προσπάθειες της Τοπικής Αυτοδιοίκησης σε συνεργασία με τους συλλόγους και λοιπούς φορείς της περιοχής διοργανώνεται πλήθος πολιτιστικών εκδηλώσεων με σημαντικότερες τα Αισχύλεια κάθε Σεπτέμβρη υπό την αιγίδα του Δ. Ελευσίνας αλλά και τα Λαμπετεία , τα Κιθαιρωνεία, τα Ζερβονικολεία στο Δήμο Μάνδρας – Ειδυλλείας κλπ. ωστόσο όμως απαιτείται να δημιουργηθούν κατάλληλες πολιτιστικές υποδομές υποστήριξης, τόσο όσον αφορά την ανάδειξη αλλά και την εξυπηρέτηση των επισκεπτών.

Στην περιοχή δραστηριοποιούνται και ορισμένοι αθλητικοί σύλλογοι με σκοπό τη διοργάνωση σχετικών δρωμένων και την ενασχόληση των κατοίκων με αυτά στην προσπάθεια να προωθηθεί το αθλητικό ιδεώδες και να εξασφαλιστεί ένα καλύτερο επίπεδο ποιότητας ζωής και υγείας.

Οι υποδομές εκπαίδευσης κρίνονται σε γενικές γραμμές ως επαρκείς και συνολικά στην ενότητα λειτουργούν 67 Νηπιαγωγεία (6 εκ των οποίων είναι ιδιωτικά), 58 Δημοτικά Σχολεία, 26 Γυμνάσια, 15 Λύκεια, 3 ΕΠΑΛ, 4 ΣΕΚ και 1 ΕΕΕΕΚ.

Οι ανάγκες των κατοίκων και επισκεπτών της για ιατρική περίθαλψη καλύπτονται από τα Περιφερειακά Ιατρεία Ασπροπύργου, Μάνδρας, Οινόης και Ερυθρών και τα Κέντρα Υγείας Ελευσίνας και Μεγάρων ενώ στην περιοχή του Θριασίου Πεδίου λειτουργεί και το Γενικό Νοσοκομείο Ελευσίνας το «Θριάσιο».

Δεδομένης της ολοένα αυξανόμενης ανάγκης υποστήριξης συγκεκριμένων ομάδων πληθυσμού, ιδιαίτερα τα τελευταία χρόνια που τα νοικοκυριά αντιμετωπίζουν σημαντικές οικονομικές δυσχέρειες αλλά και της ύπαρξης σημαντικού αριθμού ΡΟΜΑ, οι Δήμοι της περιοχής καλούνται να ενισχύουν συνεχώς τις υπηρεσίες κοινωνικού χαρακτήρα που προσφέρουν μέσω της κοινωνικής τους υπηρεσίας, με σκοπό την αντιμετώπιση φαινομένων κοινωνικού αποκλεισμού και οικονομικής εξαθλίωσης.

Ενδεικτικές δομές που δραστηριοποιούνται στο τομέα αυτό είναι: Κοινωνικά Παντοπωλεία και Φαρμακεία, Κοινωνικό φροντιστήριο, ΚΑΠΗ, Κέντρο στήριξης ΡΟΜΑ και ευπαθών ομάδων στο Δ. Μεγαρέων, Συμβουλευτικό Κέντρο Υποστήριξης Γυναικών Θυμάτων Βίας Δ. Φυλής κλπ.

4.1.4 Βασικά οικονομικά χαρακτηριστικά

Η οικονομία της περιοχής διαρθρώνεται στους ακόλουθους τομείς:

Πρωτογενής Τομέας

Το σύνολο της περιοχής εμφάνιζε παλαιότερα σημαντική δραστηριότητα στον πρωτογενή τομέα και τη φυτική παραγωγή και τα παραγόμενα προϊόντα διοχετεύονταν στην γειτονική Αθήνα. Ωστόσο στη συνέχεια για διάφορους λόγους ενισχύθηκε η εγκατάσταση της δευτερογενούς δραστηριότητας με αποτέλεσμα τη σταδιακή υποκατάσταση του πρωτογενή τομέα από το δευτερογενή, τάση η οποία συνεχίζεται μέχρι σήμερα. Γενικά, ο πρωτογενής τομέας στην περιοχή παρουσιάζει σημαντικές δυνατότητες ενίσχυσης της τοπικής οικονομίας πλην όμως απαιτούνται συγκεκριμένες ρυθμίσεις αναδιοργάνωσης

του προκειμένου να εξαλειφθούν φαινόμενα συγκρούσεων μεταξύ του δευτερογενή και του πρωτογενή τομέα.

Πιο συγκεκριμένα, η γεωργική δραστηριότητα καταγράφεται, κυρίως στο δυτικό τμήμα της χωρικής ενότητας (Δήμοι Μεγαρέων και Μάνδρας-Ειδυλλίας), ωστόσο όμως σημειώνεται σχετική παρουσία του τομέα και στα πεδινά τμήματα των υπόλοιπων Δήμων. Μεταξύ των καλλιεργούμενων προϊόντων είναι τα νωπά κηπευτικά, τα άνθη και αρωματικά φυτά, ενώ σημειώνεται επίσης αμπελουργία και ελαιοκαλλιέργεια (δυτικό τμήμα). Μάλιστα οι συγκεκριμένες καλλιέργειες παρουσιάζουν, σύμφωνα με σχετική μελέτη που έχει εκπονηθεί, δυνατότητες για επέκταση με την προϋπόθεση εκτέλεσης των αναγκαίων εγχειοβελτιωτικών έργων.

Όσον αφορά την κτηνοτροφική δραστηριότητα, στην ενότητα συναντούνται αρκετές διάσπαρτες εγκαταστάσεις, ενώ σημαντικό σε αυτό το σημείο είναι να αναφερθεί η ύπαρξη και δραστηριοποίηση στην περιοχή των Μεγάρων σημαντικού αριθμού πτηνοτροφικών επιχειρήσεων (παραγωγή τροφών και συγκέντρωση και εμπορία αυγών). Επίσης, η αλιευτική δραστηριότητα της ευρύτερης περιοχής είναι παράκτια και ασκείται από κατοίκους αλλά και από επαγγελματίες ή ερασιτέχνες αλιείς, ιδίως το καλοκαίρι, εφοδιάζοντας τα ψαράδικα καταστήματα της Αθήνας αλλά και τα τοπικά ταβερνάκια.

Σε γενικές γραμμές σημειώνεται σημαντική δυνατότητα διατήρησης αλλά και ανάπτυξης των δραστηριοτήτων του πρωτογενούς τομέα (καλλιέργειες, κτηνοτροφία, αλιεία). Σε κάθε περίπτωση απαιτείται η προώθηση δράσεων εκσυγχρονισμού των καλλιεργειών, προώθηση της βιολογικής καλλιέργειας, της πιστοποίησης των προϊόντων και της τυποποίησής τους και τέλος τον εκσυγχρονισμό των υφιστάμενων εγκαταστάσεων μεταποίησης. Στον τομέα της κτηνοτροφικής παραγωγής διαφαίνεται ότι με κατάλληλες παρεμβάσεις, όπως για παράδειγμα μέσω του εκσυγχρονισμού των εκμεταλλεύσεων, της ίδρυσης σύγχρονων σφαγείων, της καλύτερης διαχείρισης των αποβλήτων και της βελτίωσης του συστήματος διάθεσης των προϊόντων, οι κλάδοι της αιγοπροβατοτροφίας και της πτηνοτροφίας μπορούν να διατηρηθούν σταθεροί και σταδιακά και αυτοί να εμφανίσουν ανοδική πορεία.

Δευτερογενής Τομέας

Η ευρύτερη περιοχή σημειώνει ιδιαίτερη δυναμική στο δευτερογενή τομέα, η οποία αποτελεί σημαντικότερο κομμάτι της προστιθέμενης αξίας στο παραγόμενο οικονομικό

προϊόν της. Η δραστηριότητα συγκεντρώνεται σε ζώνη γύρω από το Θριάσιο Πεδίο που αποτελεί μια από τις σοβαρότερες βιομηχανικές περιοχές της χώρας, καθώς περιλαμβάνει ένα μεγάλο αριθμό ιδιαίτερα σημαντικών βιομηχανικών εγκαταστάσεων για την εθνική οικονομία, ενώ συγκεντρώνει το 28,0% των απασχολουμένων.

Πιο συγκεκριμένα, στην Περι.Ενότητα Δυτικής Αττικής δραστηριοποιούνταν το 2010 συνολικά 3.200 επιχειρήσεις του δευτερογενούς τομέα (25,1% του συνόλου των επιχειρήσεων), από τις οποίες το 18,8% (601 επιχειρήσεις) βρίσκονταν εντός των διοικητικών ορίων του Δήμου Ασπροπύργου. Από αυτές οι βιομηχανικές – βιοτεχνικές εγκαταστάσεις του Δήμου αποτελούσαν το 44,3% του συνόλου των εγκαταστάσεων του Θριάσιου. Επίσης αναφέρεται ότι το 49,3% αυτών χαρακτηρίζονται ως ιδιαίτερα σημαντικές βάσει μεγέθους και οικονομικού αποτελέσματος. Αντίστοιχα, στους υπόλοιπους Δήμους της χωρικής ενότητας δραστηριοποιούνταν το 15,3% των συνολικών επιχειρήσεων του δευτερογενούς τομέα της χωρικής ενότητας (489 επιχειρήσεις) στο Δήμο Ελευσίνας, το 9,9% (349 επιχειρήσεις) στο Δήμο Μάνδρας-Ειδυλλίας, το 24,3% (779 επιχειρήσεις) στο Δήμο Μεγαρέων και το 30,7% (982 επιχειρήσεις) στο Δήμο Φυλής.

Όσον αφορά τον κλάδο της μεταποίησης και βάσει στοιχείων του ΕΒΕΠ για τις επιχειρήσεις της περιοχής της Δυτικής Αττικής συμπεραίνεται ότι στο σύνολο της ενότητας δραστηριοποιούνται το 2016 συνολικά 500 μεταποιητικές επιχειρήσεις (27,7% του συνόλου των επιχειρήσεων του μητρώου) από τις οποίες οι περισσότερες (49,4%) ανήκουν στο Δήμο Ασπροπύργου, ενώ ακολουθούν οι Δήμοι Μάνδρας-Ειδυλλίας (19,2%) και Ελευσίνας (18,2%) με μικρότερη παρουσία μεταποιητικών επιχειρήσεων στο Δήμο Φυλής (0,8%).

Επίσης στον κλάδο της «Παραγωγής προϊόντων διύλισης πετρελαίου» (ΚΑΔ 19.2), στην Δυτική Αττική είναι χωροθετημένες συνολικά τέσσερις (4) επιχειρήσεις (0,2% του συνόλου των εγγραφών). Από αυτές οι τρεις βρίσκονται στο Δήμο Ασπροπύργου και άλλη μια στο Δήμο Ελευσίνας.

Ωστόσο σημειώνεται ότι η χωρική οργάνωση της βιομηχανικής δραστηριότητας στην ευρύτερη περιοχή χαρακτηρίζεται από διάσπαρτη σημειακή χωροθέτηση και όχι από οργανωμένους υποδοχείς. Το γεγονός αυτό έχει ήδη οδηγήσει σε σημαντικά ζητήματα περιβαλλοντικής επιβάρυνσης για την περιοχή αλλά και εμπόδια για την ανάπτυξη της λόγω των συγκρούσεων χρήσεων γης που αναπόφευκτα υπάρχουν. Τέλος ο εν λόγω τομέας παρουσιάζει μια ιδιαίτερα σημαντική δυναμική λόγω και των αναπτυξιακών

σχεδίων που βρίσκονται σε ισχύ και καθορίζουν τις αναπτυξιακές κατευθύνσεις για την περιοχή. Ωστόσο η δυναμική αυτή θα πρέπει να οργανωθεί κατάλληλα με την εφαρμογή κατάλληλων δράσεων και πολιτικών.

Τριτογενής Τομέας

Η ενασχόληση σημαντικού ποσοστού των κατοίκων στο δευτερογενή τομέα δεν εμπόδισε την ταυτόχρονη ανάπτυξη του τριτογενούς τομέα στην περιοχή. Χαρακτηριστικά αναφέρεται ότι ο τομέας συγκεντρώνει το 36,3% του συνολικού αριθμού των επιχειρήσεων (4.635 επιχειρήσεις), απασχολώντας το 67,3% των εργαζομένων της περιοχής. Πιο συγκεκριμένα το 17,9% των επιχειρήσεων του τομέα (831 επιχειρήσεις) δραστηριοποιείται εντός των διοικητικών ορίων του Δήμου Ασπροπύργου, ενώ αντίστοιχα στο Δήμο Ελευσίνας συγκεντρώνεται το 24,6% (1.138 επιχειρήσεις), στο Δήμο Μάνδρας-Ειδυλλίας το 13,2% (610 επιχειρήσεις), στο Δήμο Μεγαρέων το 20,8% (966 επιχειρήσεις) και στο Δήμο Φυλής το 23,5% (1.090 επιχειρήσεις).

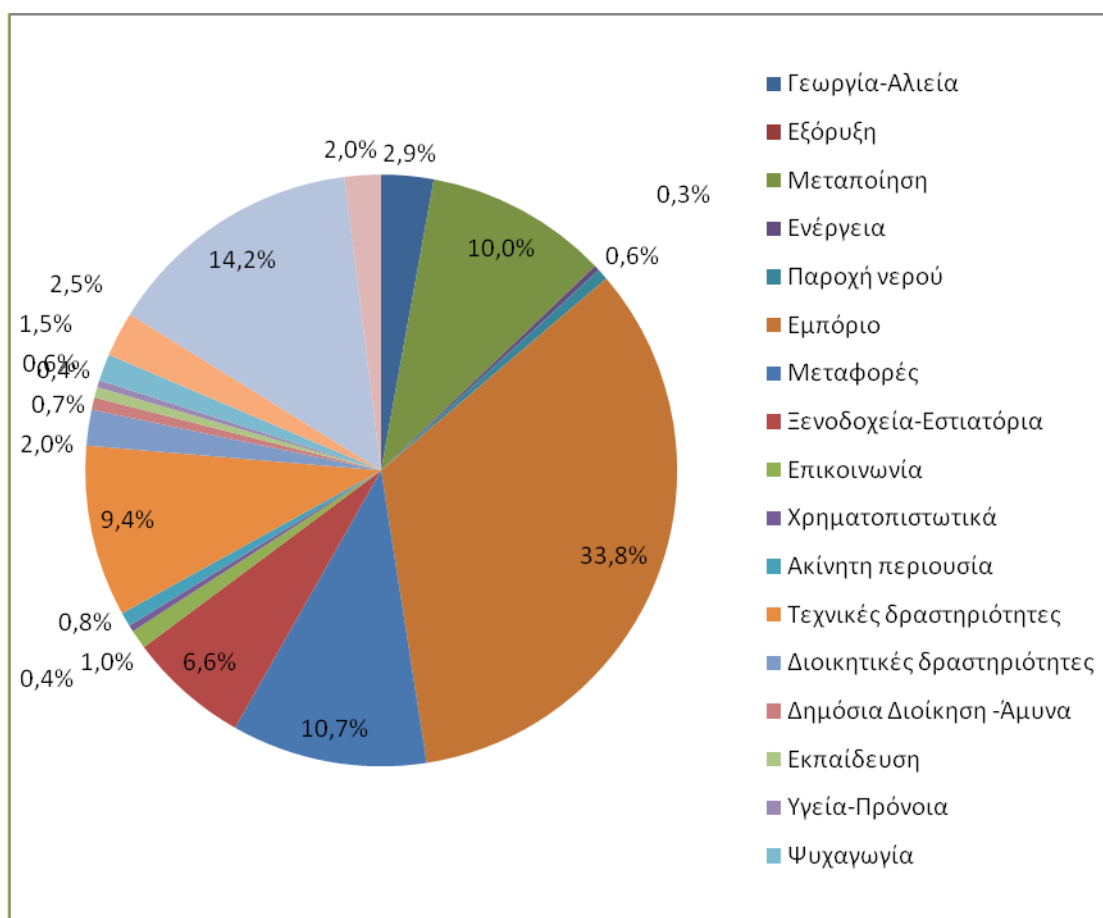
Πιο συγκεκριμένα για τον κλάδο των Μεταφορών και της Αποθήκευσης, ο οποίος αποτελεί κλάδο οικονομικής εξειδίκευσης της χωρικής ενότητας, αναλύοντας το μητρώο επιχειρήσεων του Εμποροβιομηχανικού Επιμελητηρίου Πειραιά, συμπεραίνεται ότι το 2016 στη Δυτική Αττική δραστηριοποιούνται, συνολικά 496 επιχειρήσεις (27,5% του συνόλου).

Η χωρική κατανομή τους στους πέντε Δήμους της ενότητας φανερώνει ότι ο μεγαλύτερος αριθμός των επιχειρήσεων του κλάδου συγκεντρώνεται στο Δήμο Ασπροπύργου (64,7%), με το Δήμο Ελευσίνας να έρχεται δεύτερος στην κατάταξη (20,0%). Πιο συγκεκριμένα, στον ΚΑΔ 52.29.19.03 που αφορά τις «Υπηρεσίες μεταφοράς με διαχείριση της αλυσίδας εφοδιασμού (logistics)» στο σύνολο της Δυτικής Αττικής καταγράφονται συνολικά 31 επιχειρήσεις, από τις οποίες οι 18 είναι χωροθετημένες στο Δήμο Ασπροπύργου και οι 7 στο Δήμο Ελευσίνας .

Τέλος, στον κλάδο του Χονδρικού Εμπορίου σημειώνεται ότι οι επιχειρήσεις που δραστηριοποιούνται στην περιοχή αποτελούν το 74,8% του συνόλου των εγγραφών στο μητρώο (συνολικά 1.350 επιχειρήσεις). Και σε αυτή την περίπτωση οι περισσότερες εμφανίζονται στο Δήμο Ασπροπύργου (763 – 56,5% αυτών). Ακολουθούν ο Δήμος Ελευσίνας (230-17%) και ο Δήμος Μεγαρέων (206- 15,3%) (Πανεπιστήμιο Πειραιά, 2015)

Διάγραμμα 4.5

Κλαδική διάρθρωση επιχειρήσεων μητρώου Δήμων Δυτικής Αττικής για το έτος 2010



Πηγή : ΕΛΣΤΑΤ

Απασχόληση – Ανεργία

Το μεγαλύτερο τμήμα του οικονομικά ενεργού πληθυσμού της εν λόγω χωρικής ενότητας απασχολείται στον τριτογενή τομέα (ποσοστό 67,3% της απασχόλησης), και ακολουθεί ο δευτερογενής (ποσοστό 28%).

Το ποσοστό του οικονομικά ενεργού πληθυσμού της χωρικής ενότητας της Δυτικής Αττικής ανέρχεται στο 43,3% του πληθυσμού, ποσοστό που εμφανίζεται να είναι αντίστοιχο με το ποσοστό της Περιφέρειας Αττικής (46,3%).

Το ποσοστό των ατόμων που ζητούν εργασία ανέρχεται στο 16,4% του συνολικού οικονομικά ενεργού πληθυσμού της χωρικής ενότητας, με τους Δήμους Ασπροπύργου και Φυλής να καταγράφουν τα υψηλότερα ποσοστά (21,1% και 17,0%). Επίσης το 24,5% του οικονομικά ενεργού πληθυσμού της Δυτικής Αττικής είναι εγγεγραμμένο στα μητρώα του

ΟΑΕΔ (το αντίστοιχο ποσοστό της Περιφέρειας είναι 15,4%), με το ποσοστό του Δήμου Ασπροπύργου (29,9%) να αποτελεί το υψηλότερο μεταξύ των Δήμων της ενότητας. Η μακροχρόνια ανεργία χαρακτηρίζεται ως σχετικά υψηλή στη Δυτ. Αττική καθώς αφορά πάνω από τους μισούς εγγεγραμμένους ανέργους της ενότητας (51,7%), ενώ τα υψηλότερα ποσοστά μακροχρόνιας ανεργίας σημειώνονται στους Δήμους Φυλής (54,4%), Μεγαρέων (52,3%) και Ελευσίνας (50,7%).

Πίνακας 4.3

Τομεακή Διάρθρωση Απασχόλησης Δήμων Περιφερειακής Ενότητας Δυτικής Αττικής και Περιφέρειας Αττικής

Περιγραφή	Πλήθος εργαζομένων				Ποσοστό		
	Πρωτογενής	Δευτερογενής	Τριτογενής	Σύνολο	Πρωτογενής	Δευτερογενής	Τριτογενής
ΔΗΜΟΣ ΕΛΕΥΣΙΝΑΣ	126	3.361	7.577	11.064	1,1%	30,4%	68,5%
ΔΗΜΟΤΙΚΗ ΕΝΟΤΗΤΑ ΕΛΕΥΣΙΝΟΣ	97	2.766	6.313	9.176	1,1%	30,1%	68,8%
Δημοτική Κοινότητα Ελευσίνας	97	2.766	6.313	9.176	1,1%	30,1%	68,8%
ΔΗΜΟΤΙΚΗ ΕΝΟΤΗΤΑ ΜΑΓΟΥΛΑΣ	29	595	1.264	1.888	1,5%	31,5%	66,9%
Δημοτική Κοινότητα Μαγούλας	29	595	1.264	1.888	1,5%	31,5%	66,9%
ΔΗΜΟΣ ΑΣΠΡΟΠΥΡΓΟΥ	341	3.248	5.752	9.341	3,7%	34,8%	61,6%
ΔΗΜΟΤΙΚΗ ΕΝΟΤΗΤΑ ΑΣΠΡΟΠΥΡΓΟΥ	341	3.248	5.752	9.341	3,7%	34,8%	61,6%
ΔΗΜΟΣ ΜΑΝΔΡΑΣ - ΕΙΔΥΛΛΙΑΣ	320	1.785	3.890	5.995	5,3%	29,8%	64,9%
ΔΗΜΟΤΙΚΗ ΕΝΟΤΗΤΑ ΜΑΝΔΡΑΣ	55	1.412	2.922	4.389	1,3%	32,2%	66,6%
Δημοτική Κοινότητα Μάνδρας	55	1.412	2.922	4.389	1,3%	32,2%	66,6%
ΔΗΜΟΤΙΚΗ ΕΝΟΤΗΤΑ ΒΙΛΙΩΝ	50	97	326	473	10,6%	20,5%	68,9%
Δημοτική Κοινότητα Βιλιών	50	97	326	473	10,6%	20,5%	68,9%
ΔΗΜΟΤΙΚΗ ΕΝΟΤΗΤΑ ΕΡΥΘΡΩΝ	192	258	575	1.025	18,7%	25,2%	56,1%

Δημοτική Κοινότητα Ερυθρών	192	258	575	1.025	18,7%	25,2%	56,1%
ΔΗΜΟΤΙΚΗ ΕΝΟΤΗΤΑ ΟΙΝΟΗΣ	23	18	67	108	21,3%	16,7%	62,0%
Τοπική Κοινότητα Οινόης	23	18	67	108	21,3%	16,7%	62,0%
ΔΗΜΟΣ ΜΕΓΑΡΕΩΝ	1.621	2.920	7.153	11.694	13,9%	25,0%	61,2%
ΔΗΜΟΤΙΚΗ ΕΝΟΤΗΤΑ ΜΕΓΑΡΕΩΝ	1.482	2.361	5.477	9.320	15,9%	25,3%	58,8%
Δημοτική Κοινότητα Μεγαρέων	1.482	2.361	5.477	9.320	15,9%	25,3%	58,8%
ΔΗΜΟΤΙΚΗ ΕΝΟΤΗΤΑ ΝΕΑΣ ΠΕΡΑΜΟΥ	139	559	1.676	2.374	5,9%	23,5%	70,6%
Δημοτική Κοινότητα Νέας Περάμου	139	559	1.676	2.374	5,9%	23,5%	70,6%
ΔΗΜΟΣ ΦΥΛΗΣ	137	3.649	11.635	15.421	0,9%	23,7%	75,4%
ΔΗΜΟΤΙΚΗ ΕΝΟΤΗΤΑ ΑΝΩ ΛΙΟΣΙΩΝ	87	2.745	8.559	11.391	0,8%	24,1%	75,1%
Δημοτική Κοινότητα Άνω Λιοσίων	87	2.745	8.559	11.391	0,8%	24,1%	75,1%
ΔΗΜΟΤΙΚΗ ΕΝΟΤΗΤΑ ΖΕΦΥΡΙΟΥ	32	712	2.268	3.012	1,1%	23,6%	75,3%
Δημοτική Κοινότητα Ζεφυρίου	32	712	2.268	3.012	1,1%	23,6%	75,3%
ΔΗΜΟΤΙΚΗ ΕΝΟΤΗΤΑ ΦΥΛΗΣ	18	192	808	1.018	1,8%	18,9%	79,4%
Δημοτική Κοινότητα Φυλής	18	192	808	1.018	1,8%	18,9%	79,4%
ΠΕΡ.ΕΝΟΤΗΤΑ ΔΥΤΙΚΗΣ ΑΤΤΙΚΗΣ	2.545	14.963	36.007	53.515	4,8%	28,0%	67,3%
ΠΕΡΙΦΕΡΕΙΑ ΑΤΤΙΚΗΣ	17.528	246.561	1.188.114	1.452.203	1,2%	17,0%	81,8%

Πηγή: ΕΛΣΤΑΤ 2011

Τέλος παρατηρείται το φαινόμενο των καθημερινών μετακινήσεων πληθυσμού από και προς τη Δυτική Αττική που προφανώς σχετίζεται με την εξεύρεση εργασίας και τον τόπο κατοικίας.

4.1.5 Βασικά Περιβαλλοντικά Κριτήρια

Η χωρική ενότητα της Δυτικής Αττικής οργανώνεται ως προς το φυσικό περιβάλλον σε τρεις ζώνες, την παράκτια, την ενδοχώρα και την ορεινή. Στα όρια της περιλαμβάνονται και περιοχές με ιδιαίτερο φυσικό ενδιαφέρον στις οποίες έχει οριστεί συγκεκριμένο καθεστώς προστασίας. Τμήμα της βόρειας περιοχής του Δήμου Ασπροπύργου και σημαντικό τμήμα του Δήμου Φυλής περιλαμβάνεται στο δίκτυο των προστατευόμενων περιοχών NATURA 2000.

Στην παράκτια ζώνη και την ενδοχώρα είναι συγκεντρωμένες οι περισσότερες παραγωγικές δραστηριότητες που λαμβάνουν χώρα στην περιοχή, την οποία και επιβαρύνουν στο σύνολο της ήτοι την ατμόσφαιρα, το έδαφος και τους υδάτινους πόρους (επιφανειακά, υπόγεια και θαλάσσια ύδατα). Αντίθετα, ο ορεινός χώρος φαίνεται να διατηρεί σε σημαντικό βαθμό τη φυσικότητά του.

Τα Βασικά Περιβαλλοντικά Χαρακτηριστικά της περιοχής αναφέρονται συνοπτικά στον παρακάτω πίνακα :

Πίνακας 4.4

Βασικά περιβαλλοντικά χαρακτηριστικά και κρίσιμα ζητήματα

1	Το φυσικό περιβάλλον της περιοχής δέχεται σοβαρές επιπτώσεις (κυρίως ατμοσφαιρική ρύπανση) λόγω των ανθρωπογενών δραστηριοτήτων που λαμβάνουν χώρα σε αυτή
2	Η ατμοσφαιρική ρύπανση της περιοχής οφείλεται κυρίως στα αιωρούμενα σωματίδια (PM10) – Απαιτείται περαιτέρω μελέτη των επιπτώσεων τους στο περιβάλλον και τον άνθρωπο
3	Η Δυτική Αττική περιλαμβάνει στα όρια της περιοχές με ιδιαίτερο φυσικό ενδιαφέρον - 2 περιοχές Natura και 4 Καταφύγια Άγριας Ζωής
4	Η απόθεση των απορριμμάτων των Δήμων της Δυτικής Αττικής γίνεται στον ΧΥΤΑ Φυλής – Έχουν εκπονηθεί τοπικά σχέδια διαχείρισης απορριμμάτων
5	Το αποχετευτικό δίκτυο καλύπτεται σε μεγάλο βαθμό από βόθρους – Το δίκτυο δεν έχει ολοκληρωθεί λόγω κατασκευαστικών ζητημάτων και έλλειψης χρηματοδότησης, ενώ το Κέντρο Επεξεργασίας Λυμάτων Θριασίου λειτουργεί κατά 10%
6	Απαιτείται ορθολογική αναδιοργάνωση των χρήσεων γης για αποφυγή φαινομένων περιβαλλοντικής υποβάθμισης (π.χ. συμβάν πυρκαγιάς στο εργοστάσιο ανακύκλωσης στον Ασπρόπυργο)

7	Το σύνολο της περιοχής υδρεύεται από το Μόρνο και την Υλίκη – Το δίκτυο ύδρευσης παρουσιάζει ελλείψεις (π.χ. Κινέτα και Αλεποχώρι Δήμου Μεγαρέων) αλλά και ζητήματα φθοράς λόγω παλαιότητας (π.χ. Δήμος Φυλής)
---	--

Πηγή : Πανεπιστήμιο Πειραιά, Εργαστήριο Διεθνών και Ευρωπαϊκών Πολιτικών και Προγραμμάτων Ανάπτυξης, *Σκοπιμότητα Υιοθέτησης και Υλοποίησης ΟΧΕ Λειτουργικής Χωρικής Ενότητας Δυτικής Αττικής*. 2015.

Ο υψηλός βαθμός βιομηχανικής ανάπτυξης σε συνδυασμό με τις δραστηριότητες εξειδίκευσης της περιοχής του Θριασίου Πεδίου (Βιομηχανίες SEVESO, μονάδες ανακύκλωσης, μεταποίησης πετρελαιοειδών) επιφέρουν έντονες περιβαλλοντικές πιέσεις σε αυτή αλλά και διάχυση των επιπτώσεων στις πέριξ περιοχές οι οποίες είναι αστικοποιημένου τύπου, περιοχές κατοικίας κλπ.

4.1.6 Βασικά Αναπτυξιακά Χαρακτηριστικά

Όσον αφορά το επίπεδο του εισοδήματος των κατοίκων της Περιφέρειας Δυτικής Αττικής, σύμφωνα με το ΚΕΠΥΟ και με στοιχεία των οικονομικών ετών 2009-2012, παρατηρείται ότι το σύνολο της χωρικής ενότητας εμφανίζει χαμηλότερο εισόδημα σε σχέση με την Περιφέρεια Αττικής.

Μεταξύ των Δήμων της, περιοχές όπου συναντάται υψηλότερο μέσο εισοδηματικό επίπεδο είναι τμήματα των Δήμων Φυλής, Μάνδρας-Ειδυλλίας και στο σύνολο του Δήμου Ελευσίνας. Αντιθέτως χαμηλότερα εισοδήματα καταγράφονται στο βόρειο τμήμα του Δήμου Μάνδρας- Ειδυλλείας, σχεδόν στο σύνολο του Δήμου Μεγαρέων και στο βόρειο τμήμα του Δήμου Φυλής. Επίσης η περιοχή συνολικά εμφανίζεται πάνω από το όριο της φτώχειας, με εξαίρεση τμήμα του Δήμου Μεγαρέων.

Πίνακας 4.5

Μέσο φορολογούμενο εισόδημα Περιφερειακής Ενότητας Δυτ. Αττικής

ΔΗΜΟΣ	ΠΕΡΙΟΧΗ	Ταχ. Κωδικός	ΜΕΣΟ ΦΟΡΟΛ. ΕΙΣ. 2012	ΜΕΣΟ ΦΟΡΟΛ. ΕΙΣ. 2009	% ΩΣ ΠΡΟΣ Μ.Ο. ΧΩΡΑΣ 2012	% ΩΣ ΠΡΟΣ Μ.Ο. ΧΩΡΑΣ 2009	ΜΕΤΑΒΟΛΗ 2009-2012	÷ Όριο Φτώχειας (11.986) - 2012
ΔΗΜΟΣ ΑΣΠΡΟΠΥΡΓΟΥ	ΑΣΠΡΟΠΥΡΓΟΣ	19300	14.589,42	15.747,05	86,90%	90,70%	-7,40%	1,22
		19301	12.886,41	-	76,70%	-	-	1,08

ΔΗΜΟΣ ΕΛΕΥΣΙΝΑΣ	ΕΛΕΥΣΙΝΑ	19200	18.387,37	19.238,13	109,50%	110,80%	-4,40%	1,53
ΔΗΜΟΣ ΜΑΝΔΡΑΣ- ΕΙΔΥΛΛΙΑΣ	ΜΑΝΔΡΑ	19600	17.845,94	18.548,07	106,30%	106,80%	-3,80%	1,49
	ΒΙΛΛΙΑ	19012	14.592,20	14.906,36	86,90%	85,80%	-2,10%	1,22
	ΕΡΥΘΡΕΣ	19008	14.846,05	14.741,17	88,40%	84,90%	0,70%	1,24
ΔΗΜΟΣ ΜΕΓΑΡΕΩΝ	ΜΕΓΑΡΑ	19100	14.106,67	13.943,38	84,00%	80,30%	1,20%	1,18
		19101	7.223,50	-	43,00%	0,00%	-	0,6
	Ν ΠΕΡΑΜΟΣ	19006	15.564,18	15.868,78	92,70%	91,40%	-1,90%	1,3
ΔΗΜΟΣ ΦΥΛΗΣ	ΑΝΩ ΛΙΟΣΙΑ	13341	14.605,65	15.291,25	87,00%	88,00%	-4,50%	1,22
		13342	17.368,03	20.217,88	103,40%	116,40%	-14,10%	1,45
		13343	18.444,90	19.675,63	109,80%	113,30%	-6,30%	1,54
		13344	19.003,42	20.660,96	113,20%	119,00%	-8,00%	1,59
ΠΕΡΙΦΕΡΕΙΑ			19.695,47	20.765,55	117,28%	119,56%	-5,15%	1,64

Πηγή: ΚΕΠΥΟ 2009 και 2012

4.2 Χωροταξική και Πολεοδομική Οργάνωση

Με το Π.Δ. 5/12/79 ΦΕΚ 707Δ /79 «περί τροποποίησης των όρων δόμησης των γηπέδων των κειμένων εκτός των ρυμοτομικών σχεδίων των πόλεων και εκτός των ορίων των νομίμως υφισταμένων προ του έτους 1923 οικισμών του Ν. Αττικής » λαμβάνονται μέτρα για την προστασία των βουνών και των δασών της Αττικής, της εναπομένουσας γεωργικής γης και την αύξηση των γεωργικών εκμεταλλεύσεων της περιοχής, το οποίο παρότι έχει τροποποιηθεί κυρίως ως προς τις επιτρεπόμενες χρήσεις ισχύει μέχρι σήμερα σε εκτός σχεδίου περιοχές της Δυτικής Αττικής και όπου δεν υπάρχει άλλη ειδική ρύθμιση.

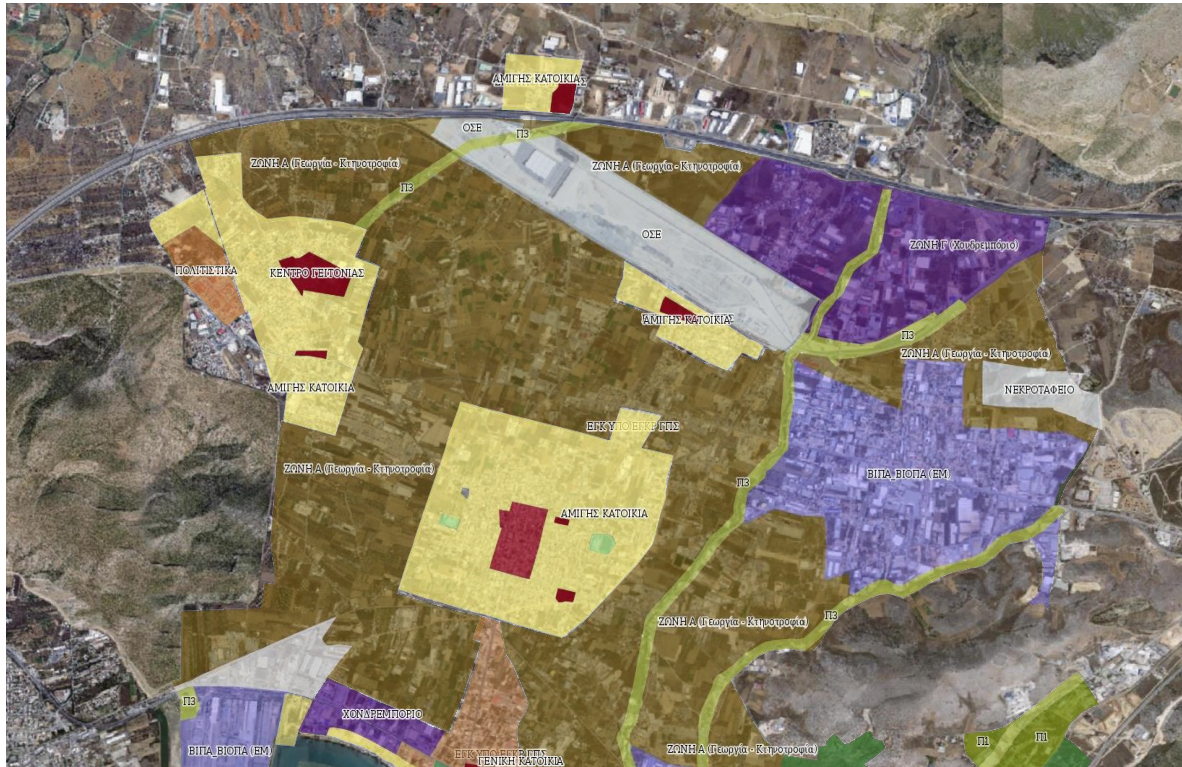
Η περιοχή μπορεί να χαρακτηριστεί «ως φτωχή» από άποψη πολεοδομικών και χωροταξικών ρυθμίσεων και οι αντίστοιχες θεσμοθετημένες, που αναφέρονται συνοπτικά παρακάτω ανά Δήμο, αφενός δεν την προστάτησαν επαρκώς και αφετέρου δεν εφαρμόστηκαν.

Δήμος Ασπροπύργου

Με το Π.Δ. Γ66548/26.8.1996 ΦΕΚ 1085Δ/1996 «περί καθορισμού χρήσεων γης και όρων και περιορισμών δόμησης στην εκτός σχεδίου και εκτός ορίων οικισμών προ του έτους 1923 περιοχή του Δ. Ασπροπύργου » θεσμοθετείται ΖΟΕ σε τμήμα του εξωοικιστικού χώρου του Δ. Ασπροπύργου με βασικό στόχο να τον ελέγξει και να τον οργανώσει λόγω της αυξανόμενης επέκτασης των βιομηχανικών και άλλων παρόμοιας φύσης δραστηριοτήτων. Καθορίζονται έτσι γεωργικές περιοχές, Ζώνες Χονδρεμπορίου και ΒΠΠΑ – ΒΙΟΠΑ ενώ επαναπροσδιορίζονται οι βιομηχανικές περιοχές με στοιχεία ΕΟ και ΕΜ που προβλέπονταν από το Π.Δ. 84/1984 (Ημερος Τόπος, Τζαβερδελλα).

Παράλληλα με την τελευταία αναθεώρηση του ΓΠΣ (ΦΕΚ 125Δ/1997), το οποίο βρίσκεται πάλι σε διαδικασία αναθεώρησης, εντάσσονται πέραν του κέντρου του Ασπροπύργου λοιπές οικιστικές περιοχές (Ρουπάκι – Μελίσσια, Γκοριτσα – Ελληνορώσων, Άνω Φούσα) και χωροθετούνται εκτεταμένες ζώνες χονδρεμπορίου . Παραμένει δε στην εκτός σχεδίου περιοχή μεγάλο τμήμα του Δήμου, το οποίο είναι το εμπορευματικό κέντρο του ΟΣΕ.

Ιδιαίτερο ενδιαφέρον έχει το γεγονός ότι από την καταγραφή επί χάρτου των επιτρεπομένων αλλά και των υφιστάμενων χρήσεων διαπιστώνεται η άναρχη εγκατάσταση παραγωγικών δραστηριοτήτων εκτός των θεσμοθετημένων ζωνών αλλά και οι υποδοχείς της βιομηχανίας και του εμπορίου να διαχέονται εντός γεωργικών, κτηνοτροφικών αλλά και αστικών χρήσεων δημιουργώντας έτσι προβλήματα συγκρούσεων χρήσεων γης.



Εικόνα - Χάρτης GPS ΖΟΕ Ασπροπύργου

Δήμος Ελευσίνας – Μαγούλας

Στην Δ.Ε. Ελευσίνας υπάρχει εγκεκριμένο ΓΠΣ από το 1989 ΦΕΚ 518Δ, το οποίο στην συνέχεια τροποποιήθηκε με την Υ.Α. 21727 ΦΕΚ 627Δ/2005 και ισχύει μέχρι σήμερα. Με την απόφαση αυτή εγκρίνεται η επέκταση των ορίων του αρχικού ΓΠΣ για την ένταξη εντός αυτών περιοχών προς πολεοδόμηση, περιοχών που δεν πρόκειται να πολεοδομηθούν αλλά και περιοχών με ειδικές χρήσεις ήτοι ζώνες ΒΙΠΑ- ΒΙΟΠΑ στις περιοχές Καλυμπάκι και Βαμβακιά, ΒΠΠΕ στην περιοχή της Χαλυβουργικής, χονδρεμπορίου, τουρισμού και αναψυχής, προστασίας του αρχαιολογικού χώρου και παραλιακού μετώπου, πρασίνου κλπ.

Σήμερα βρίσκεται υπό θεσμοθέτηση νέα τροποποίηση του ΓΠΣ, που αφορά κυρίως επανακαθορισμό χρήσεων σε περιοχές κατοικίας και πρασίνου. Στην ΔΕ Μαγούλας το ισχύον ΓΠΣ εγκρίθηκε με την υπ' αρ. Υ.Α. 9418/1758/31.3.1997 ΦΕΚ 310Δ όπου προβλέπονταν κυρίως η επέκταση των ορίων του αρχικού ΓΠΣ και ο καθορισμός ζωνών ΒΙΠΑ (η μια κοινή με το Δήμο Μάνδρας) και χονδρεμπορίου.

Δήμος Μάνδρας – Ειδυλλίας

Στην ΔΕ Μάνδρας το ισχύον ΓΠΣ εγκρίθηκε με την υπ' αρ. Υ.Α. 36610/2003 ΦΕΚ 1066 Δ. Για τις προβλεπόμενες σε αυτό οικιστικές επεκτάσεις υπήρξαν ποικίλα σχόλια μετά

τα αποτελέσματα της πλημμύρας το Νοέμβριο του 2017 καθώς δεν λήφθηκαν υπόψη τα υπάρχοντα ρέματα. Επίσης καθορίζονταν ζώνες ΒΙΠΑ (η μια κοινή με το Δήμο Μαγούλας και μια πάνω από τις εγκαταστάσεις της Petrola στα όρια με την Ελευσίνα), χονδρεμπορίου κ.α..

Στο υπόλοιπο τμήμα ήτοι το ορεινό τμήμα του Δήμου που αποτελείται από τις ΔΕ Βιλίων, Ερυθρών και Οινόης, δεν υφίστανται ΓΠΣ ή ΖΟΕ.

Δήμος Φυλής-Άνω Λιοσίων

Η πρώτη σημαντική ρύθμιση στην περιοχή είναι το Π.Δ. 84/1984 βάσει του οποίου καθορίζονται στο Δυτικό τμήμα του Δήμου δυο βιομηχανικές ζώνες ΕΟ και ΕΜ (τμήμα της Τζαβερδέλα).

Εν συνεχεία με την Υ.Α. 43726/2223/1987 ΦΕΚ 829Δ εγκρίθηκε το ΓΠΣ Άνω Λιοσίων, στο οποίο καθορίζονται περιοχές γενικής κατοικίας έκτασης περίπου 12.000 στρεμμάτων αλλά και δυο νέα ΒΙΟΠΑ 450 στρεμμάτων, μέχρι σήμερα δεν έχει υλοποιηθεί ένα μεγάλο ποσοστό των προβλέψεων του ΓΠΣ.

Στην ΔΕ Ζεφυρίου υπάρχει εγκεκριμένο ΓΠΣ από το 1986 (ΦΕΚ 1213Δ/86) όπως τροποποιήθηκε με το ΦΕΚ 673Δ/1987 ενώ στη ΔΕ Φυλής η μελέτη του ΓΠΣ βρίσκεται υπό έγκριση.

Τέλος με το Ν.3164/2003 χωροθετήθηκαν στην θέση Σκαλιστήρι Δ. Φυλής – Άνω Λιοσίων οι εγκαταστάσεις ολοκληρωμένης διαχείρισης απόβλητων (ΧΥΤΑ Φυλής).

Δήμος Μεγαρέων

Στη ΔΕ Μεγαρέων το ΓΠΣ εγκρίθηκε με την υπ' αρ.ΥΑ 67781/3060/1991ΦΕΚ 409Δ όπου καθορίζονται κυρίως οι επεκτάσεις του σχεδίου, οι επιτρεπόμενες χρήσεις αλλά και ζώνη ΒΙΟΠΑ για την μεταφορά των επαγγελματικών εργαστηρίων του ίδιου Δήμου. Σήμερα η πρόταση του Δήμου για τροποποίηση βρίσκεται στο τελικό στάδιο έγκρισης.

Στην ΔΕ της Νέας Περάμου υπάρχει εγκεκριμένο ΓΠΣ με το ΦΕΚ 220Δ/90.

Σε επίπεδο στρατηγικού χωρικού σχεδιασμού (Ν. 4447/2016) στα εγκεκριμένα Πλαίσια Χωροταξικού Σχεδιασμού και Αειφόρου Ανάπτυξης και συγκεκριμένα στο Ειδικό Πλαίσιο Χωροταξικού Σχεδιασμού και αειφόρου Ανάπτυξης για την Βιομηχανία και τα αντίστοιχα για τον Τουρισμό, τις Υδατοκαλλιέργειες και τις ΑΠΕ προβλέπονται γενικές κατευθύνσεις

για την μητροπολιτική περιοχή της Αττικής καθώς και ορισμένες ειδικότερες προβλέψεις για την συγκεκριμένη περιοχή.

Τέλος στο Νέο Ρυθμιστικό Σχέδιο Αθήνας – Αττικής (Ν. 4277/2014 ΦΕΚ 241Α) η Δυτική Αττική αποκτά στόχους, κατευθύνσεις πολιτικής και προτεραιότητες για την χωροταξική, πολεοδομική και οικιστική οργάνωση της και την προστασία του περιβάλλοντος σύμφωνα με τις αρχές της βιώσιμης ανάπτυξης.

Αποτελεί μια από τις 4 Χωρικές Ενότητες της Αττικής με 2 υποενότητες ήτοι του Θριασίου και της Μεγαρίδος, το Θριασιο δε χαρακτηρίζεται ως Πόλος Εθνικής και Μητροπολιτικής εμβέλειας ενώ τα Μέγαρα ως πόλος ενδοπεριφερειακής εμβέλειας.

Πιο συγκεκριμένα προβλέπονται:

Χωρική Υποενότητα Θριασίου.

Οι αναπτυξιακές κατευθύνσεις για την περιοχή στοχεύουν στη δημιουργία οργανωμένων επιχειρηματικών περιοχών και την ανάδειξη νέων προωθητικών δραστηριοτήτων, στην ενίσχυση του ρόλου της περιοχής της Ελευσίνας ως πολιτιστικού και τουριστικού κέντρου, στη δημιουργία αξόνων ανάπτυξης με την αξιοποίηση των νέων μεγάλων οδικών και σιδηροδρομικών αξόνων που διαπερνούν την περιοχή και στην ενσωμάτωση προηγμένης τεχνολογίας στις παραγωγικές δραστηριότητες και στις υπηρεσίες με στόχο και την σταδιακή μείωση της περιβαλλοντικής υποβάθμισης. Άξονες προτεραιότητας είναι:

- α) Η οργάνωση ισχυρού αναπτυξιακού και επιχειρηματικού πόλου του δευτερογενούς τομέα, του χονδρεμπορίου και του διαμετακομιστικού εμπορίου
- β) Η κλαδική ανάπτυξη και η ανάδειξη νέων προωθητικών δραστηριοτήτων.
- γ) Ο περιορισμός της επέκτασης βιομηχανικής ανάπτυξης, παράλληλης προς την ακτή, με εξαίρεση τις μονάδες που αποδεδειγμένα λειτουργούν σε άμεση σχέση με τη θάλασσα.
- δ) Η χωροθέτηση νέων ζωνών χονδρεμπορίου κοντά στην Εθνική και Αττική οδό, που ήδη λειτουργούν σε περιοχές εκτός σχεδίου και σε θέσεις με καλή προσπελασιμότητα.
- ε) Η ενίσχυση του αναπτυξιακού ρόλου των αστικών κέντρων, η οργάνωση και ανάδειξη δικτύου πολιτιστικών πόρων διεθνούς κληρονομιάς, σε συνδυασμό με την ενίσχυση επιλεκτικών μορφών τουρισμού και συμπληρωματικών δράσεων.

στ) Η κατάρτιση προγράμματος αναβάθμισης του περιβάλλοντος και άρσης των συνεπειών που επέφερε στην ευρύτερη περιοχή, κατ' επέκταση και στη χωρική υποενοότητα Δυτικής Αττικής, ο χώρος Ολοκληρωμένης Εγκατάστασης Διαχείρισης Απορριμμάτων (ΟΕΔΑ) Δυτικής Αττικής.

ζ) Η ενίσχυση του πολιτιστικού και τουριστικού χαρακτήρα της Ελευσίνας, η οποία αποτελεί περιοχή αρχαιολογικών μνημείων διεθνούς ακτινοβολίας

η) Η εξυγίανση του βυθού του κόλπου Ελευσίνας- Ασπροπύργου και η διαχρονική παρακολούθηση αναβάθμισης του Σαρωνικού. Πρόγραμμα εντοπισμού ρυπασμένων εδαφών και υπόγειων υδάτων, σημειακών πηγών παραγωγής επικίνδυνων αποβλήτων, απορρύπανσης και αποκατάστασης των φυσικών πόρων και τοπίου.

θ) Η κατάρτιση Σχεδίου Διαχείρισης για την περίπτωση τεχνολογικών ατυχημάτων.

Χωρική Υποενοότητα Μεγαρίδος

α) Επιδιώκεται η ανάπτυξη νέων δραστηριοτήτων στον πρωτογενή τομέα, η διασφάλιση και ενίσχυση του πρωτογενούς τομέα, στις περιοχές Μεγάρων, Ερυθρών και Οινόης με προοπτική πρωτογενούς καθετοποίησης και σύνδεση της αγροτικής παραγωγής με την τουριστική ανάπτυξη.

β) Προωθείται η οργάνωση πόλου διαπεριφερειακής σημασίας στην περιοχή των Μεγάρων με ενίσχυση των υποδοχέων μεταποίησης ιδιαίτερα του πρωτογενούς τομέα και χονδρεμπορίου.

γ) Προωθούνται ισχυρά μέτρα προστασίας των φυσικών, παράκτιων και άλλων εκτός σχεδίου περιοχών που αποτελούν τους βασικούς πόλους έλξης για την ανάπτυξη δραστηριοτήτων αναψυχής, παραθερισμού και τουρισμού.

δ) Προωθείται η δημιουργία Τεχνολογικού Πάρκου στα Μέγαρα, με ερευνητικές και εκπαιδευτικές δραστηριότητες, με έμφαση στον πρωτογενή τομέα, εγκαταστάσεις υψηλής τεχνολογίας και αγροτουριστικές μονάδες (Ν. 4277/2014 ΦΕΚ 241 Α).

4.3 Κριτήρια Επιλεξιμότητας της Χωρικής Ενότητας Δυτικής Αττικής για σχεδιασμό ΟΧΕ

Η Χωρική Ενότητα Δυτικής Αττικής συνιστά Ενιαία, Αστική, Λειτουργική Ενότητα με προβλήματα συνοχής λόγω της άναρχης χωροθέτησης δραστηριοτήτων και των τεχνητών χωρικών ασυνεχειών, αποτελώντας παράλληλα τον Κύριο Βιομηχανικό Πόλο της Αττικής, και την μόνη περιοχή με δυνατότητες χωροθέτησης Νέων Μεταποιητικών Δραστηριοτήτων με ό,τι αυτό συνεπάγεται για την χωρική οργάνωση και το περιβάλλον της περιοχής. Αποτελεί έτσι περιοχή πρόσφορη για την εφαρμογή μιας ΟΧΕ μέσω της οποίας επιδιώκεται η αντιμετώπιση των πιεστικών οικονομικών, κοινωνικών, δημογραφικών, χωρικών και περιβαλλοντικών ζητημάτων που αντιμετωπίζει αλλά και η διαμόρφωση ευνοϊκών συνθηκών που θα υποστηρίξουν την αξιοποίηση της ως Αναπτυξιακού πόλου εθνικής και μητροπολιτικής εμβέλειας.

Η περιοχή ανταποκρίνεται πλήρως στα κριτήρια επιλεξιμότητας, που τίθενται από την Εγκύκλιο Σχεδιασμού, Υλοποίησης και Παρακολούθησης των ΟΧΕ ως εργαλείων Ολοκληρωμένης Χωρικής Ανάπτυξης για την προγραμματική περίοδο 2014-2020 αλλά και γενικότερα από τα επιχειρησιακά κείμενα της Χώρας (Ρυθμιστικό Σχέδιο, ΠΕΠ Αττικής 2014-2020, Εταιρικό Σύμφωνο για το Πλαίσιο Ανάπτυξης – ΕΣΠΑ 2014-2020). (Πανεπιστήμιο Πειραιά, 2015)

Συνοπτικά αναφέρονται τα παρακάτω:

Το Εταιρικό Σύμφωνο, για το Πλαίσιο Ανάπτυξης - ΕΣΠΑ 2014-2020, αναφέρει ότι: Σε κάθε Περιφέρεια, το πλήθος των στρατηγικών ΒΑΑ θα οριστεί ανάλογα με τη βαρύτητα του αστικού πληθυσμού, και τη συμμετοχή των αστικών δραστηριοτήτων στο ΑΕΠ της και στη συνολική απασχόληση. Σημαντικός στόχος μεταξύ άλλων είναι η κάλυψη με ΣΒΑΑ των αστικών κέντρων, που έχουν λειτουργική περιοχή με πληθυσμό άνω των 70.000 κατοίκων.

Η εν λόγω Χωρική Ενότητα συνιστά λειτουργική περιοχή, με πληθυσμό περίπου 161.000 κατοίκων το 90% των οποίων διαμένουν σε πέντε καθαρά αστικού χαρακτήρα πόλεις, ενώ έχει τεράστια συμβολή στο Α.Ε.Π, και στην Απασχόληση της Περιφέρειας Αττικής, αλλά και της χώρας συνολικά. Συνεπώς, είναι απολύτως επιλέξιμη για Ο.Χ.Ε. (ό.π.)

Το ΠΕΠ Αττικής 2014-2020 εντοπίζει δύο (2) επίπεδα χωρικής ανισότητας, στην Αττική. Το ένα εξ αυτών αφορά στον άξονα «Δυτική – Νότια / Ανατολική Αττική», με τη Δυτική Αττική να βρίσκεται σε μειονεκτική θέση, θέτοντας ως στόχο «σε πρώτη φάση την

αντιμετώπιση των ιδιαίτερα οξυμμένων προβλημάτων, που αντιμετωπίζουν συγκεκριμένες περιοχές της Περιφέρειας, στη βάση του τοπικού αναπτυξιακού σχεδιασμού, καθώς και περιοχές επιρροής τομεακών παρεμβάσεων και δράσεων, που όμως εντάσσονται σε ολοκληρωμένη στρατηγική» αναγνωρίζοντας έτσι την δυσμενή θέση της και προκρίνοντας την Ολοκληρωμένη Χωρική Παρέμβαση μέσω Ο.Χ.Ε για την άρση των ανισοτήτων.

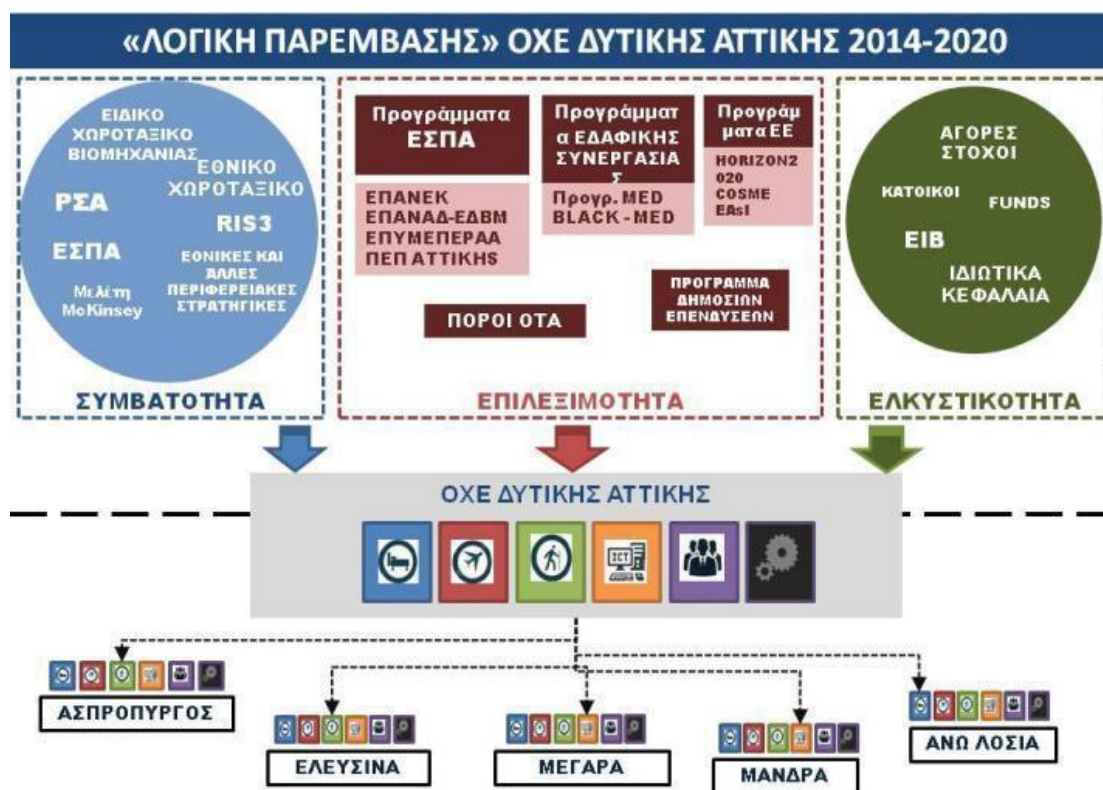
Επίσης το ΠΕΠ Αττικής ορίζει ότι, η Ολοκληρωμένη Προσέγγιση στην Εδαφική Ανάπτυξη στην Περιφέρεια Αττικής, εδράζεται σε δύο πυλώνες ήτοι Τύπος Α και Τύπος Β όπως αναλύονται στο κεφάλαιο 2.4.1

Παράγοντες που εξετάζονται συνδυαστικά είναι: Ο χαρακτηρισμός από το Ρ.Σ. ως πόλων ανάπτυξης και η πραγματοποίηση στην ευρύτερη περιοχή παρέμβασης, Μεγάλης Κλίμακας Επενδύσεων, υποδομών που δημιουργούν προϋποθέσεις για την ανάπτυξη νέων οικονομικών δραστηριοτήτων, την αύξηση της προστιθέμενης αξίας των υφιστάμενων, την μείωση της ανεργίας κλπ .

Συνεπώς, η Χωρική Ενότητα Δυτικής Αττικής, ως Αναγνωρισμένος Πόλος Ανάπτυξης, από το ΡΣ, ως Περιοχή Συγκέντρωσης Υπερτοπικών Δραστηριοτήτων, ως περιοχή με ύπαρξη τυπικών και άτυπων συγκεντρώσεων οικονομικών δραστηριοτήτων, ως μέρος του δυτικού τμήματος του Λεκανοπεδίου με ιδιαίτερα υψηλά ποσοστά ανεργίας λόγω της εντεινόμενης αποβιομηχάνισης, ως Περιοχή Χωροθέτησης Νέων Λειτουργιών και Δραστηριοτήτων Οικονομικής Ανάπτυξης κ.ά. καλύπτει πλήρως τα κριτήρια επιλεξιμότητας, τα οποία θέτει το ΠΕΠ Αττικής, για την εφαρμογή Ο.Χ.Ε και μάλιστα περισσότερο από κάθε άλλη Περιφερειακή Ενότητα στην Αττική. (ό.π.)

Σχήμα 4.1

Λογική παρέμβασης ΟΧΕ Δυτικής Αττικής



Πηγή : Πανεπιστήμιο Πειραιά, (2015). Εργαστήριο Διεθνών και Ευρωπαϊκών Πολιτικών και Προγραμμάτων Ανάπτυξης. Σκοπιμότητα Υιοθέτησης και Υλοποίησης ΟΧΕ Λειτουργικής Χωρικής Ενότητας Δυτικής Αττικής

Τέλος όσον αφορά τα κριτήρια επιλογής ΟΧΕ που αναφέρονται στην σχετική Εγκύκλιο οι στρατηγικές Ο.Χ.Ε. ενδείκνυνται, μεταξύ άλλων, για:

A.1 Περιοχές με ιδιαίτερα οξυμένα οικονομικά και κοινωνικά προβλήματα, στα οποία έχει συμβάλει η οικονομική κρίση.

A.2 Περιοχές αυξημένης ανεργίας, χαμηλού εισοδήματος των κατοίκων, αστικής φτώχειας.

Συνολικά η περιοχή της Δυτικής Αττικής σημείωσε, βάσει των τελευταίων δύο απογραφών 2001 και 2011, αύξηση πληθυσμού κατά 8,6%. Διαφαίνεται έτσι ότι τα τελευταία χρόνια σημειώνονται τάσεις προσέλκυσης πληθυσμού (σε αντίθεση με τη γενικότερη τάση μείωσης του πληθυσμού της Περιφέρειας Αττικής), καθότι η συνεχιζόμενη οικονομική κρίση έχει οδηγήσει μεγάλο ποσοστό του πληθυσμού να

μετακινηθούν εκτός Αθηνών αλλά πλησίον της πόλης, με σκοπό τη μείωση του κόστους κατοικίας και μετακίνησης προς και από τον χώρο εργασίας (ό.π.)

Σημειώνεται ότι το μέσο φορολογούμενο εισόδημα των κατοίκων της περιοχής υφίσταται την περίοδο 2009-2012 σημαντική μείωση, με τις επιμέρους περιοχές της να παρουσιάζουν εύρος μείωσης από περίπου -2% έως -8% ενώ η εν λόγω περιοχή βρίσκεται στο σύνολό της οριακά πάνω από το τιθέμενο όριο της φτώχειας για το 2012, γεγονός που οφείλεται στα υψηλά ποσοστά ανεργίας που εμφανίζει.

Χαρακτηριστικά αναφέρεται ότι το σύνολο των εγγεγραμμένων στον ΟΑΕΔ ανέργων για το έτος 2015 ανέρχεται στο 13,4%, ενώ το αντίστοιχο ποσοστό της Περιφέρειας Αττικής ανέρχεται στο 9,8% (δεν συμπεριλαμβάνεται η μη καταγεγραμμένη ανεργία). Επίσης, το ποσοστό των μακροχρόνια ανέργων ανέρχεται στο ιδιαίτερα υψηλό 48,8% του συνόλου των ανέργων.

Από τα πιο πάνω συμπεραίνεται ότι η περιοχή της Δυτικής Αττικής, των υψηλών ποσοστών ανεργίας, της φτώχειας και του χαμηλού εισοδηματικού επιπέδου, καλύπτει τα κριτήρια επιλεξιμότητας Α1 και Α2 της Εγκυκλίου.

A.3 Περιοχές υποβαθμισμένου φυσικού και δομημένου περιβάλλοντος, αλλαγών χρήσεων γης, αστικής διάχυσης.

A.4 Περιοχές αστικής ή βιομηχανικής ρύπανσης, προσαρμογής στην κλιματική αλλαγή.

A.5 Περιοχές περιβαλλοντικής υποβάθμισης, έλλειψης ή υποβάθμισης πρασίνου και ελεύθερων χώρων για τους πολίτες (κοινόχρηστοι και κοινωφελείς).

Παράγοντας σημαντικής υποβάθμισης της ποιότητας ζωής των κατοίκων και του δομημένου περιβάλλοντος της περιοχής αποτελεί η υψηλή πληθυσμιακή της πυκνότητα. Πιο συγκεκριμένα, πρωτίστως ο Δήμος Ελευσίνας και δευτερευόντως οι Δήμοι Φυλής και Ασπροπύργου εμφανίζουν υψηλές τιμές πυκνότητας πληθυσμού. Μάλιστα η σχετική τιμή στο Δήμο Ελευσίνας ανέρχεται περί τους 800 κατοίκους ανά τ.χ. , τιμή που συγκρίνεται μόνο με το κέντρο της Αθήνας .(ό.π.)

Η διαχρονικά μειούμενη οικονομική δυνατότητα των κατοίκων της περιοχής της Δυτικής Αττικής επηρεάζει την ποιότητα του κτηριακού αποθέματος και κατ'επέκταση την ποιότητα του δομημένου περιβάλλοντος της περιοχής. Χαρακτηριστικά αναφέρεται

ότι η περίοδος κατασκευής της πλειοψηφίας των κτηρίων είναι μεταξύ 1960 και 1985, διαχρονικά σημειώνεται σημαντική μείωση των νέων κατασκευών αλλά και ιδιαίτερα υψηλή παρουσία αυθαιρέτων κατοικιών ιδιαίτερα στις παραλιακές περιοχές της Δυτικής Αττικής .(ό.π.)

Τέλος, όπως αναπτύχθηκε διεξοδικά στις προηγούμενες παραγράφους του παρόντος κεφαλαίου, ο σημαντικότερος παράγοντας υποβάθμισης είναι ο υψηλός βαθμός βιομηχανικής ανάπτυξης σε συνδυασμό με τις δραστηριότητες εξειδίκευσης της περιοχής του Θριασίου Πεδίου (Βιομηχανίες SEVESO, μονάδες ανακύκλωσης, μεταποίησης, πετρελαιοειδών) που έχουν οδηγήσει αφενός σε εξαιρετικά έντονες περιβαλλοντικές πιέσεις και συγκρούσεις χρήσεων γης και αφετέρου σε διάχυση των επιπτώσεων και στην υπόλοιπη μητροπολιτική περιοχή της Αθήνας.

Από τα παραπάνω συμπεραίνεται ότι η περιοχή της Δυτικής Αττικής, αφενός λόγω της παραγωγικής της εξειδίκευσης στο δευτερογενή τομέα (με τις συνεπακόλουθες επιπτώσεις αυτής) και αφετέρου λόγω της διαχρονικής της εξέλιξης υπερκαλύπτει τα σχετικά κριτήρια (A3, A4 και A5) της Εγκυκλίου και συνιστά κατεξοχήν περιοχή εφαρμογής του εργαλείου της Ο.Χ.Ε. και μάλιστα υπερτερεί έναντι άλλης Περιφερειακής Ενότητας στην Αττική .(ό.π.)

A.7 Περιοχές αποβιομηχάνισης, εγκαταλελειμμένων βιομηχανικών/ βιοτεχνικών ζωνών, στο κέντρο ή στις παρυφές των πόλεων, εξαφάνισης παραγωγικών τομέων και δραστηριοτήτων, ή σε αυτές που φιλοξενούν φθίνουσες οικονομικές δραστηριότητες.

Όπως προαναφέρθηκε κύριο χαρακτηριστικό γνώρισμα της περιοχής της Δυτικής Αττικής είναι η σημαντική της εξειδίκευση στο δευτερογενή τομέα παραγωγής. Επίσης, είναι σημαντικός ο τριτογενής τομέας και η παροχή υπηρεσιών. Τα ιδιαίτερα χαμηλά ποσοστά απασχόλησης του εργατικού δυναμικού στον πρωτογενή τομέα στο Θριάσιο, φανερώνουν ουσιαστικά την εγκατάλειψη του τομέα στην περιοχή ιδίως στους Δήμους Φυλής, Ελευσίνας και Ασπροπύργου. Αντίστοιχη εικόνα υπάρχει και με τον αριθμό των επιχειρήσεων που δραστηριοποιούνταν στη γεωργία ήτοι το 2010 οι επιχειρήσεις του Δήμου Ασπροπύργου ήταν μόνο εννέα (9) και την περίοδο 2005-2010 σημείωσαν μείωση της τάξης του 15%. Αντίθετα, στα Μέγαρα και στην Νέα Πέραμο ο πρωτογενής τομέας είναι ο πιο σημαντικός οικονομικός μοχλός ανάπτυξης. (ό.π.)

Συμπεραίνεται ότι τα τελευταία χρόνια στη Δυτική Αττική έχει σημειωθεί σημαντική αύξηση της δραστηριοποίησης σε συγκεκριμένους κλάδους του δευτερογενή τομέα εις βάρος άλλων κλάδων που απειλούνται με καθολική εξάλειψη. Για το λόγο αυτό κρίνεται ότι καλύπτεται το κριτήριο Α7 της Εγκυκλίου και συνιστά κατεξοχήν περιοχή εφαρμογής του εργαλείου της Ο.Χ.Ε. και μάλιστα περισσότερο από κάθε άλλη Περιφερειακή Ενότητα στην Αττική. (ό.π.)

Α.8 Περιοχές όπου παρατηρούνται ελλείψεις κοινωνικών υποδομών, καθώς και δομών / υπηρεσιών, περιοχές συγκέντρωσης μειονεκτικών κοινωνικών ομάδων και φαινομένων κοινωνικού αποκλεισμού.

Α.9 Περιοχές ιδιαίτερου πολιτισμικού χαρακτήρα.

Η μελέτη της πληθυσμιακής διάρθρωσης της Περιφερειακής Ενότητας Δυτικής Αττικής φανερώνει την ύπαρξη στην περιοχή σημαντικού πληθυσμού που ανήκει σε μειονεκτικές Κοινωνικές ομάδες (πληθυσμός ΡΟΜΑ, παλιννοστούντες, άποροι κλπ). Επίσης οι συγκεκριμένες ομάδες πληθυσμού υφίστανται φαινόμενα κοινωνικού αποκλεισμού και συγκεντρώνονται σε συγκεκριμένες περιοχές της χωρικής ενότητας. (ό.π.)

Πιο συγκεκριμένα, στη χωρική ενότητα το ποσοστό των αλλοδαπών κατοίκων ανέρχεται σε 9,3% του συνολικού πληθυσμού, από τους οποίους ο πληθυσμός των ΡΟΜΑ αντιστοιχεί στο 6,2% (περί τα 10.000 άτομα για το 2010 σύμφωνα με μελέτη της πρώην ΤΕΔΚΝΑ). Ωστόσο οι μεγαλύτερες συγκεντρώσεις πληθυσμού ΡΟΜΑ παρατηρούνται στους Δήμους Φυλής (13,1% του συνολικού πληθυσμού) και Ασπροπύργου (8,4%). Εκτός της συγκεκριμένης ομάδας πληθυσμού, στην περιοχή συναντάται και πληθυσμός παλιννοστούντων σημαντικού μεγέθους.

Συνεπάγεται ότι η περιοχή καλύπτει το κριτήριο Α8 και Α9 της Εγκυκλίου και συνιστά κατεξοχήν περιοχή εφαρμογής του εργαλείου της Ο.Χ.Ε., με σκοπό τη δημιουργία δομών υποστήριξης των συγκεκριμένων ομάδων πληθυσμού αλλά και τη διαφύλαξη της πολιτισμικής τους παράδοσης. Συγκριτικά μάλιστα τα καλύπτει περισσότερο από κάθε άλλη Περιφερειακή Ενότητα στην Αττική. (ό.π.)

A.10 Περιοχές που χαρακτηρίζονται από προβλήματα οργανικής σύνδεσης, προσβασιμότητας και εξυπηρέτησης των παραγωγικών δραστηριοτήτων και του τοπικού πληθυσμού, του περιαστικού ή ευρύτερου αγροτικού χώρου.

Η χωρική ενότητα των Δήμων της Π.Ε. Δυτικής Αττικής αποτελεί ενιαία λειτουργική περιοχή τόσο όσον αφορά το χαρακτήρα όσο και την παραγωγική της διάρθρωση είναι δε ιδιαίτερα έντονες οι καθημερινές λειτουργικές σχέσεις και μετακινήσεις των κατοίκων των πέντε Δήμων μεταξύ τους για λόγους εργασίας.

Την υφιστάμενη κατάσταση αναμένεται να ενισχύσει ο προωθούμενος Διεθνής/Εθνικός ρόλος της περιοχής ως κόμβος συνδυασμένων μεταφορών αλλά και το σημαντικότερο συγκριτικό πλεονέκτημα της συνδεσιμότητας της περιοχής (Αεροδρόμιο Διεθνές και Ελευσίνας, λιμάνι Πειραιά και Ελευσίνας, Αττική Οδός, ΟΣΕ-Προαστιακός). Ωστόσο παρατηρούνται έντονα προβλήματα στην εσωτερική οδοποιία και την προσπελασιμότητα της περιοχής και ειδικά στο εσωτερικό των ΒΙΟΠΑ. (ό.π.)

Τέλος, διακρίνεται ότι και το κριτήριο επιλεξιμότητας Α10 της σχετικής Εγκυκλίου καλύπτεται εξ ολοκλήρου από την περιοχή αναφοράς (Δυτ. Αττική) για την εφαρμογή και υλοποίηση ΟΧΕ. Συγκριτικά μάλιστα τα καλύπτει περισσότερο από κάθε άλλη Περιφερειακή Ενότητα στην Αττική.

Συμπερασματικά, από όλα τα παραπάνω, καθίσταται σαφές ότι, η Χωρική Ενότητα της Δυτικής Αττικής ως ενιαία διακριτή περιοχή, καλύπτει όλες τις προϋποθέσεις και όλα τα κριτήρια για την εφαρμογή μιας ΟΧΕ. Το χωρικό μοντέλο παρέμβασης της ΟΧΕ επικεντρώνεται γύρω από τη λειτουργικό χαρακτήρα της περιοχής και αντίστοιχα ορίζει ως περιοχή παρέμβασης τον κοινωνικό και παραγωγικό ιστό που αναπτύσσεται στους 5 Δήμους οι οποίοι δέχονται εντεινόμενες και συνεχιζόμενες περιβαλλοντικές, δημογραφικές, αστικές και λοιπές κοινωνικές προκλήσεις. (ό.π.)

Καθοριστικής σημασίας δε για την περιοχή αποτελεί η κατασκευή του πρώτου στην χώρα Εμπορευματικού Κέντρου του Ο.Σ.Ε. «ΘΡΙΑΣΙΟ», όπου αναμένεται άμεσα η υπογραφή της σύμβασης παραχώρησης με κατασκευαστικό αντικείμενο σε ορίζοντα δεκαετίας 130.000.000 ευρώ, ενώ η λειτουργία του θα προκαλέσει επιχειρηματική και πληθυσμιακή έκρηξη με τις αντίστοιχες θετικές και αρνητικές επιπτώσεις μιας στρατηγικής και μεγάλης κλίμακας επένδυσης υπερτοπικού χαρακτήρα.

Συνδυαστικά με τα στοιχεία «επιμένουσας» και εντεινόμενης φτώχειας και υψηλής ανεργίας, δημιουργούν το πλέγμα των αναγκαίων παρεμβάσεων και τοπικών πολιτικών που πρέπει να ασκηθούν κατά τρόπο ολοκληρωμένο, πολυτομεακό και πολυταμειακό ως προς τη χρηματοδότηση του χρησιμοποιώντας πόρους του ΕΤΠΑ και του ΕΚΤ αλλά και του Ταμείου Συνοχής σε σημειακές παρεμβάσεις.(ό.π.)

Σχήμα 4. 2

Προτεινόμενη Χρηματοδότηση ΟΧΕ Δυτικής Αττικής



Πηγή : Πανεπιστήμιο Πειραιά, (2015). Εργαστήριο Διεθνών και Ευρωπαϊκών Πολιτικών και Προγραμμάτων Ανάπτυξης. Σκοπιμότητα Υιοθέτησης και Υλοποίησης ΟΧΕ Λειτουργικής Χωρικής Ενότητας Δυτικής Αττικής.

4.4 Παρουσίαση της προτεινόμενης Στρατηγικής

4.4.1 Όραμα / Στόχοι

Αποτυπώνοντας μεθοδικά τα προαναφερθέντα χαρακτηριστικά της περιοχής παρέμβασης σε ανάλυση Ισχυρών και Αδύναμων Σημείων, Ευκαιριών και Κινδύνων (SWOT) διαμορφώνεται το όραμα και οι στόχοι για την Εξειδίκευση της Στρατηγικής.

Το όραμα για την περιοχή ΟΧΕ της Δυτικής Αττικής είναι να καταστεί ως τόπος όπου οι άνθρωποι :

- θα διαβιούν με αξιοπρέπεια και σεβασμό στα δικαιώματά τους απολαμβάνοντας κοινωνικής μέριμνας και αλληλεγγύης

- θα μετατρέπουν τα μειονεκτήματα και τα χάσματα σε πλεονεκτήματα και ευκαιρίες για διεκδίκηση της οικονομικής και κοινωνικής ευημερίας
- θα δημιουργούν και θα παράγουν στον πρωτογενή, δευτερογενή και τριτογενή τομέα στα πλαίσια της βιώσιμης ανάπτυξης

Οι αξίες και οι αρχές που χαρακτηρίζουν την προτεινόμενη στρατηγική είναι η Ανθρωποκεντρική Προσέγγιση, η κοινωνική αλληλεγγύη και συνοχή, η πολιτισμικότητα, η συμμετοχικότητα, η ισόρροπη χωρική ανάπτυξη αλλά και η βιωσιμότητα σε οικονομικό, κοινωνικό και οικολογικό επίπεδο.

Ειδικότερα η εφαρμογή ΟΧΕ στην Χωρική Ενότητα της Δυτικής Αττικής στοχεύει :

- ❖ Στην Αντιμετώπιση της φτώχειας /υλικής στέρησης - Κοινωνική Ενσωμάτωση περιθωριακών – εθνοτικών κοινοτήτων – Αύξηση της πρόσβασης σε Υγειονομικές και Κοινωνικές Υπηρεσίες
- ❖ Στην μείωση του εκπαιδευτικού χάσματος και του χάσματος των δεξιοτήτων
- ❖ Στην μείωση του περιβαλλοντικού χάσματος / αντιπλημμυρική προστασία /Εναλλακτική Διαχείριση απορριμμάτων
- ❖ Στην προώθηση αστικών παρεμβάσεων /αναζωογόνηση περιοχών υποβάθμισης και περιθωριοποίησης
- ❖ Στην βελτίωση της προσπελασιμότητας σε συνοικισμούς περιθωριοποιημένων κοινοτήτων και σε περιοχές παραγωγικών δραστηριοτήτων
- ❖ Στην Παραγωγική Ανασυγκρότηση – Αύξηση θέσεων Απασχόλησης
- ❖ Στην στήριξη επιχειρηματικών πρωτοβουλιών περιθωριοποιημένων κοινοτήτων στα πλαίσια της κοινωνικής επιχειρηματικότητας
- ❖ Στην Ενίσχυση της Καινοτομίας στο οικονομικό, παραγωγικό και κοινωνικό Πεδίο
- ❖ Στην αξιοποίηση του πολιτιστικού Αποθέματος

4.4.2 Διάρθρωση της Στρατηγικής

Οι προαναφερθέντες στόχοι εξειδικεύονται σε 4 Άξονες Παρεμβάσεων/ Προτεραιότητας όπως αναφέρονται παρακάτω:

ΑΠ-1 : Εκπαίδευση - Κατάρτιση – Δια βίου Μάθηση

ΑΠ-2: Ενίσχυση της Κοινωνικής Συνοχής και της ισότιμης πρόσβασης των πολιτών σε υγειονομικές και κοινωνικές υπηρεσίες

ΑΠ-3 : Προστασία του περιβάλλοντος, πρόβλεψη και διαχείριση κινδύνων, προώθηση της Αστικής Αναζωογόνησης, Προσπελασιμότητα

ΑΠ-4: Προώθηση της απασχόλησης- Παραγωγική Ανασυγκρότηση, Ενίσχυση της καινοτομίας σε οικονομικό-παραγωγικό – κοινωνικό επίπεδο

ΑΠ-5: Ανάδειξη πολιτιστικής ταυτότητας

Η προτεινόμενη Στρατηγική έχει ολοκληρωμένο χαρακτήρα οικονομικό, περιβαλλοντικό και κοινωνικό και φιλοδοξεί μέσα από ένα σύνολο έργων και δράσεων να βελτιώσει την ζωή των κατοίκων της περιοχής. Τα χρηματοδοτικά εργαλεία δε και τις πηγές που χρησιμοποιεί επεκτείνονται και πέρα από το ΠΕΠ Αττικής.

Επίσης συμβάλει ουσιαστικά και καθοριστικά στην Αναπτυξιακή Στρατηγική της Περιφέρειας Αττικής ενώ παρουσιάζει συνάφεια με τους στόχους και τις προτεραιότητες της Περιφερειακής Στρατηγικής για την Έξυπνη Εξειδίκευση RIS3(ΠΣΕΕ) και της Περιφερειακής Στρατηγικής για την αντιμετώπιση της φτώχειας και του κοινωνικού αποκλεισμού (ΠΕΣΚΕ).

Βασικός παράγοντας για την επιτυχία της είναι η συμμετοχή των Δήμων και των φορέων της περιοχής και ως εκ τούτου η προετοιμασία και η οριστικοποίηση της πρέπει να στηρίζεται σε συστηματική και συνεχή διαβούλευση.

ΚΕΦΑΛΑΙΟ 5 : ΣΥΜΠΕΡΑΣΜΑΤΑ

Ολοκληρώνοντας την παρούσα εργασία και επικεντρώνοντας στα κυριότερα σημεία που αναπτύχθηκαν, προκύπτουν μια σειρά από συμπεράσματα, τα οποία είναι χρήσιμο να αναφερθούν και να συνεκτιμηθούν στην περαιτέρω προώθηση της χωρικής ανάπτυξης στην χώρα μας και στην αντίστοιχη προετοιμασία των Δήμων, ενόψει της επόμενης Προγραμματικής Περιόδου όπου προβλέπεται να έχουν ενισχυμένο διαχειριστικό ρόλο.

Ομαδοποιώντας τα συμπεράσματα ανά κεφάλαιο προκύπτουν τα εξής:

Κατά την προγραμματική περίοδο 2014-2020 η εδαφική συνοχή αποτελεί την τρίτη διάσταση της έννοιας της Πολιτικής Συνοχής της ΕΕ. Πρόταγμα αποτελεί δε η Βιώσιμη Αστική Ανάπτυξη καθόσον σύμφωνα με το άρθρο 7 του κανονισμού του ΕΤΠΑ (1301/2013) τουλάχιστον το 5% των πόρων του ΕΤΠΑ κατανέμονται σε αντίστοιχες δράσεις.

Η Ολοκληρωμένη Χωρική Ανάπτυξη παρουσιάζει εξαιρετικό αναπτυξιακό ενδιαφέρον για τις τοπικές κοινωνίες είτε αυτές διαβιούν σε περιοχές υποβάθμισης είτε εμφανίζουν μια αξιόλογη δυναμική ενώ οι ΟΧΕ αποτελούν τα βασικά χρηματοδοτικά εργαλεία αυτής.

Το εγχείρημα των ΟΧΕ αποτελεί μεγάλο «στοίχημα» για την χώρα μας, όπου αναδεικνύονται ο διευρυμένος ρόλος των Δήμων, οι οποίοι συμμετέχουν στον σχεδιασμό, στην επιλογή αλλά και στην υλοποίηση των πράξεων, αλλά και ο ολοκληρωμένος χαρακτήρας των παρεμβάσεων καθόσον χρησιμοποιούνται πόροι από 2 Ταμεία (ΕΤΠΑ και ΕΚΤ).

Οι Δήμοι απαιτείται κατά βάσει να έχουν ένα ολοκληρωμένο σχέδιο προετοιμασίας για την επομένη Προγραμματική Περίοδο στο οποίο θα περιλαμβάνονται ενέργειες όπως ενδεικτικά :

- Στελέχωση των υπηρεσιών τους με εξειδικευμένο προσωπικό, επιμόρφωση και εκπαίδευση στελεχών στον χειρισμό ευρωπαϊκών προγραμμάτων, τροποποίηση - προετοιμασία των δομών τους προκειμένου να αναλάβουν τον ρόλο των αστικών αρχών, δημιουργία διαδημοτικών συνεργασιών
- Εκπόνηση ΣΟΑΠ, το οποίο δύναται να συνδυαστεί με τα Γενικά και Ειδικά Χωρικά Σχέδια του Ν. 4447/2016
- Δημιουργία μηχανισμού διαρκούς διαβούλευσης καθόσον αποδείχτηκε ότι αποτελεί ουσιαστική δημοκρατική διαδικασία συμμετοχής των τοπικών κοινωνιών,

φορέων και ομάδων στον Σχεδιασμό, στην Αξιολόγηση και στην Υλοποίηση των Ολοκληρωμένων Παρεμβάσεων

- Συλλογή και επεξεργασία επικαιροποιημένων στοιχείων κυρίως ως προς τα κοινωνικά, αναπτυξιακά και οικονομικά χαρακτηριστικά της περιοχής

Όσον αφορά δε τις 4 εγκεκριμένες Στρατηγικές ΟΧΕ/ΒΑΑ των Δήμων του Πολεοδομικού Συγκροτήματος Αθήνα – Πειραιά κρίνεται σημαντική η πρωτοβουλία της Περιφέρειας Αττικής όπου κατόπιν ανταγωνιστικής διαδικασίας ανατέθηκαν στους ΕΦΔ/ Αστικές Αρχές πλήρη καθήκοντα διαχείρισης και η ευθύνη εκπλήρωσης των δεικτών παρακολούθησης του προγράμματος. Δεδομένης δε της μέχρι σήμερα σημαντικής καθυστέρησης στην υλοποίηση των ΟΧΕ, αναμένεται με ενδιαφέρον το αποτέλεσμα, που θα καθορίσει και αντίστοιχες επιλογές στο μέλλον.

Ένα ακόμη σημαντικό θέμα είναι ότι ο προϋπολογισμός των ΟΧΕ υπερβαίνει κατά πολύ την εγκεκριμένη Δημόσια Δαπάνη του ΠΕΠ Αττικής με κίνδυνο να απολέσουν τον ολοκληρωμένο χαρακτήρα τους. Ως εκ τούτου οι Αστικές Αρχές σχεδιάζοντας αντίστοιχες δράσεις στο μέλλον απαιτείται να έχουν εξεύρει παράλληλα άλλα χρηματοδοτικά εργαλεία συμπεριλαμβανομένων και των ιδιωτικών επενδύσεων.

Τέλος όσον αφορά την προοπτική εφαρμογής ΟΧΕ στην χωρική Ενότητα της Δυτικής Αττικής, από την ανάλυση των στοιχείων (θεσμικών και πραγματικών) που πραγματοποιήθηκε, προκύπτει ότι αποτελεί μια ενιαία, αστική, λειτουργική ενότητα ιδιαίτερα πρόσφορη για την εφαρμογή ΟΧΕ και με περιοχή παρέμβασης τον κοινωνικό και παραγωγικό ιστό των 5 Δήμων, οι οποίοι δέχονται εντεινόμενες και συνεχιζόμενες περιβαλλοντικές, δημογραφικές, αστικές και λοιπές κοινωνικές προκλήσεις.

Καθόσον κατά την παρούσα Προγραμματική Περίοδο επιλέξιμες περιοχές για την προώθηση των αρχών της Βιώσιμης Αστικής Ανάπτυξης ήταν οι περιοχές που εντάσσονται στο Πολεοδομικό Συγκρότημα Αθήνας - Πειραιά, κατά την επομένη Προγραμματική Περίοδο προτείνεται να είναι επιλέξιμες και περιοχές εκτός του Πολεοδομικού Συγκροτήματος όπως η Χωρική Ενότητα της Δυτικής Αττικής, η οποία ανταποκρίνεται πλήρως στα αντίστοιχα κριτήρια που τίθενται από την ευρωπαϊκή και ελληνική νομοθεσία.

ΒΙΒΛΙΟΓΡΑΦΙΑ

- ❖ Ασπρογέρακας Ε., (2016) .*"Προσεγγίσεις Ολοκληρωμένων Αστικών Παρεμβάσεων στην Ελλάδα: Εργαλεία και Στοιχεία Διακυβέρνησης* .Περιοδικό Αειχώρος (Πανεπιστημιακές Εκδόσεις Θεσσαλίας) . Θεσσαλία
- ❖ Επιτροπή των Ευρωπαϊκών Κοινοτήτων - ΕΕΚ (2008), *Πράσινη Βίβλος για την εδαφική συνοχή: Μετατροπή της εδαφικής ποικιλομορφίας σε προτέρημα*. Βρυξέλες
- ❖ Τσαντεκίδης Μ., (2018). *Η εδαφική διάσταση της πολιτικής συνοχής: γενικό πλαίσιο και εφαρμογές στην Ελλάδα με έμφαση στην πολιτική για τις πόλεις την περίοδο 2014-2020*. Πρόγραμμα Μεταπτυχιακών Σπουδών Τεχνικές και Μέθοδοι στην Ανάλυση, Σχεδιασμό και Διαχείριση του Χώρου. Αριστοτέλειο Πανεπιστήμιο Θεσσαλονίκης. Θεσσαλονίκη
- ❖ Κότιος Α. και Μ. Κουτουλάκης (2013) .*Ο ρόλος της Τοπικής Αυτοδιοίκησης στην Ελλάδα στο πλαίσιο της νέας προγραμματικής περιόδου 2014-2020* .Μελέτη .Πανεπιστήμιο Πειραιώς /Τμήμα Διεθνών και Ευρωπαϊκών Σπουδών . Πειραιάς
- ❖ Κότιος Α. και . Κουτουλάκης Μ. .*Πανεπιστημιακές Σημειώσεις*. 2017-2018
- ❖ Κότιος Α. και Μ. Κουτουλάκης (2013). *Αρχές και κατευθύνσεις για την αρχιτεκτονική ενός πολυταμειακού πολυτομιακού και Εθνικής Εμβέλειας Επιχειρησιακού Προγράμματος Ολοκληρωμένη Τοπική Ανάπτυξη* . Μελέτη .Πανεπιστήμιο Πειραιώς /Τμήμα Διεθνών και Ευρωπαϊκών Σπουδών . Πειραιάς
- ❖ Μούσης Ν. (2013). *Ευρωπαϊκή Ένωση , Δίκαιο , Οικονομία , Πολιτική* .14^η έκδοση. Αθήνα
- ❖ Επίσημη Εφημερίδα της Ευρωπαϊκής Ένωσης (2013α), Κανονισμός (ΕΕ) αριθ. 1303/2013 του Ευρωπαϊκού Κοινοβουλίου και του Συμβουλίου της 17ης Δεκεμβρίου 2013 *περί καθορισμού κοινών διατάξεων για τα Ευρωπαϊκό Ταμείο Περιφερειακής Ανάπτυξης, το Ευρωπαϊκό κοινωνικό Ταμείο , το Ταμείο Συνοχής , το Ευρωπαϊκό Γεωργικό Ταμείο Αγροτικής Ανάπτυξης και το Ευρωπαϊκό Ταμείο Θάλασσας και Αλιείας*.
- ❖ Επίσημη Εφημερίδα της Ευρωπαϊκής Ένωσης (2013β), κανονισμός (ΕΕ) αριθ. 1301/2013 του Ευρωπαϊκού Κοινοβουλίου και του συμβουλίου της 17ης Δεκεμβρίου

2013 σχετικά με το Ευρωπαϊκό Ταμείο Περιφερειακής Ανάπτυξης και για την θέσπιση ειδικών διατάξεων σχετικά με τον στόχο «Επενδύσεις στην ανάπτυξη και την απασχόληση».

- ❖ Ευρωπαϊκή Επιτροπή (2010), *Ευρώπη 2020: Στρατηγική για έξυπνη, διατηρήσιμη και χωρίς αποκλεισμούς ανάπτυξη*.
- ❖ Ευρωπαϊκή Επιτροπή (2014β), *Ανάπτυξη με Πρωτοβουλία Τοπικών Κοινοτήτων*
- ❖ Ευρωπαϊκή Επιτροπή (2014γ), *Ολοκληρωμένη Χωρική Επένδυση*.
- ❖ Ευρωπαϊκή Επιτροπή (2014δ), *Ολοκληρωμένη Βιώσιμη Αστική Ανάπτυξη*
- ❖ Ευρωπαϊκή Επιτροπή (2014ε), *Καθοδήγηση για τους τοπικούς φορείς σχετικά με την τοπική ανάπτυξη με πρωτοβουλία των τοπικών κοινοτήτων*.
- ❖ Γιαννούση Θ., (2016). *Ο ρόλος της Τοπικής Αυτοδιοίκησης στην Τοπική Ανάπτυξη . Πρόκληση για την ορθή και αποτελεσματική χρήση του χωρικού εργαλείου της ΒΑΑ της προγραμματικής περιόδου 2014-2020*. Πρόγραμμα Μεταπτυχιακών Σπουδών Τοπική και Περιφερειακή Ανάπτυξη και Αυτοδιοίκηση, Διπλωματική Εργασία, ΠΜΣ. Κόρινθος
- ❖ ΥΠΟΙΑΝ (2014) .*Εταιρικό Σύμφωνο για το Πλαίσιο Ανάπτυξης ΕΣΠΑ 2014-2020*.
- ❖ ΕΕΤΑΑ (2013). *Οι Δήμοι στο κατώφλι της νέας Προγραμματικής Περιόδου – Τα νέα Χρηματοδοτικά Εργαλεία , η Οργάνωση της Εταιρικής σχέσης και της Διαβούλευσης* .Αθήνα
- ❖ ΥΠΟΥΝΤ Εθνική Αρχή Συντονισμού - ΕΣΠΑ (ΕΑΣ) (2015), *“Εγκύκλιος σχεδιασμού, υλοποίηση και παρακολούθησης των Ολοκληρωμένων Χωρικών Επενδύσεων ως εργαλείων Ολοκληρωμένης Χωρικής Ανάπτυξης των Επιχειρησιακών Προγραμμάτων της προγραμματικής περιόδου 2014-2020”*.
- ❖ ΥΠΟΥΝΤ Εθνική Αρχή Συντονισμού - ΕΣΠΑ (ΕΑΣ).(2016) *«Οδηγίες για την διαχείριση και εφαρμογή των στρατηγικών Ολοκληρωμένης Χωρικής Ανάπτυξης »*.
- ❖ Νόμος 4277/2014 *«Νέο Ρυθμιστικό Σχέδιο Αθήνας – Αττικής και άλλες Διατάξεις»*
- ❖ Νόμος 4447/2016 *«Χωρικός Σχεδιασμός – Βιώσιμη ανάπτυξη και άλλες διατάξεις»*

- ❖ Ειδική Υπηρεσία Διαχείρισης Ε.Π. Περιφέρειας Αττικής (2017). *Οδηγός Εφαρμογής Ολοκληρωμένων Χωρικών Επενδύσεων Βιώσιμης Αστικής Ανάπτυξης*.
- ❖ ΕΚΔΔΑ (2018). *Καινοτόμο Εργαστήρι - Στρατηγικές Ολοκληρωμένης Χωρικής Ανάπτυξης*. Έκδοση ΕΚΔΔΑ. Αθήνα
- ❖ Μαυρογονάτου Α. (2017). ΕΥΔ Περιφέρεια Αττικής.
- ❖ Ειδική Υπηρεσία Διαχείρισης Ε.Π. Περιφέρειας Αττικής (2018). *Εγκεκριμένες Στρατηγικές Βιώσιμης Αστικής Ανάπτυξης στην Περιφέρεια Αττικής*
- ❖ Ραφτόπουλος Δ., (2017). *Κυκλική Οικονομία και Αυτοδιοίκηση – Η Περίπτωση της Δυτικής Αττικής*. Πρόγραμμα Μεταπτυχιακών Σπουδών Τοπική και Περιφερειακή Ανάπτυξη και Αυτοδιοίκηση, Διπλωματική Εργασία, ΠΜΣ. Κόρινθος
- ❖ Πανεπιστήμιο Πειραιά, (2015). Εργαστήριο Διεθνών και Ευρωπαϊκών Πολιτικών και Προγραμμάτων Ανάπτυξης. *Σκοπιμότητα Υιοθέτησης και Υλοποίησης ΟΧΕ Λειτουργικής Χωρικής Ενότητας Δυτικής Αττικής*. Μελέτη . Πειραιάς
- ❖ Περιφερειακή Ενότητα Δυτικής Αττικής (2015). *Δυτική Αττική 2020+ Σχέδιο Στρατηγικού Σχεδιασμού* .

ΠΑΡΑΡΤΗΜΑΤΑ

ΠΑΡΑΡΤΗΜΑ Α : ΠΡΟΣΚΛΗΣΗ ΠΕΡΙΦΕΡΕΙΑΣ ΑΤΤΙΚΗΣ ΓΙΑ ΥΠΟΒΟΛΗ ΠΡΟΤΑΣΕΩΝ



ΕΛΛΗΝΙΚΗ ΔΗΜΟΚΡΑΤΙΑ
ΠΕΡΙΦΕΡΕΙΑ ΑΤΤΙΚΗΣ



ΕΥΡΩΠΑΙΚΗ ΕΝΩΣΗ

ΑΝΑΡΤΗΤΕΑ ΣΤΟ ΔΙΑΔΙΚΤΥΟ

ΕΙΔΙΚΗ ΥΠΗΡΕΣΙΑ ΔΙΑΧΕΙΡΙΣΗΣ
Ε.Π. ΠΕΡΙΦΕΡΕΙΑΣ ΑΤΤΙΚΗΣ

Ταχ. Δ/ση: Λ. Συγγρού 98-100

Ταχ. Κώδικας: 117 41

Πληροφορίες: Άγγελος Σπηλιώτης

Τηλέφωνο: 213 150 1538

Fax: 213 150 1501

Email: spiliotis@mou.gr

Ημερομηνία: 24/02/2017

Α.Π.: **715**

Κωδικός Πρόσκλησης: **ΑΤΤ050**

Έκδοση: **1/0**

Προς: ΠΙΝΑΚΑΣ ΑΠΟΔΕΚΤΩΝ

ΠΡΟΣΚΛΗΣΗ

ΥΠΟΒΟΛΗΣ ΠΡΟΤΑΣΕΩΝ

ΓΙΑ «ΟΛΟΚΛΗΡΩΜΕΝΕΣ ΧΩΡΙΚΕΣ ΕΠΕΝΔΥΣΕΙΣ (ΟΧΕ)

ΒΙΩΣΙΜΗΣ ΑΣΤΙΚΗΣ ΑΝΑΠΤΥΞΗΣ (ΒΑΑ)»

ΣΤΟ ΠΛΑΙΣΙΟ

ΤΟΥ ΠΕΡΙΦΕΡΕΙΑΚΟΥ ΕΠΙΧΕΙΡΗΣΙΑΚΟΥ ΠΡΟΓΡΑΜΜΑΤΟΣ «ΑΤΤΙΚΗ» 2014 – 2020»

Η ΠΕΡΙΦΕΡΕΙΑΡΧΗΣ ΑΤΤΙΚΗΣ

έχοντας υπόψη :

1. Το άρθρο 90 του «Κώδικα Νομοθεσίας για την Κυβέρνηση και Κυβερνητικά Όργανα» που κυρώθηκε με το άρθρο πρώτο του Π.Δ. 63/2005 (ΦΕΚ 98/Α/222005),
2. Τον Κανονισμό (ΕΚ) αριθ. 1303/2013 του Ευρωπαϊκού Κοινοβουλίου και του Συμβουλίου, της 17ης Δεκεμβρίου 2013, περί καθορισμού κοινών διατάξεων για το Ευρωπαϊκό Ταμείο Περιφερειακής Ανάπτυξης, το Ευρωπαϊκό Κοινωνικό Ταμείο, το Ταμείο Συνοχής, το Ευρωπαϊκό Γεωργικό Ταμείο Αγροτικής Ανάπτυξης και το Ευρωπαϊκό Ταμείο Θάλασσας και Αλιείας και περί καθορισμού γενικών διατάξεων για το Ευρωπαϊκό Ταμείο Περιφερειακής Ανάπτυξης, το Ευρωπαϊκό Κοινωνικό Ταμείο, το

Ταμείο Συνοχής και το Ευρωπαϊκό Ταμείο Θάλασσας και Αλιείας και για την κατάργηση του κανονισμού (ΕΚ) αριθ. 1083/2006 και ειδικότερα τα Άρθρα 15 (2) α, 36, 96 (3) β και γ, 123 (6) και (7), και το Παράρτημα Ι (3.3) και (6),

3. Τον Κανονισμό (ΕΕ) αριθ.1301/2013 του Ευρωπαϊκού Κοινοβουλίου και του Συμβουλίου της 17ης Δεκεμβρίου 2013 σχετικά με το Ευρωπαϊκό Ταμείο Περιφερειακής Ανάπτυξης και για τη θέσπιση ειδικών διατάξεων σχετικά με τον στόχο «Επενδύσεις στην ανάπτυξη και την απασχόληση» και για την κατάργηση του κανονισμού (ΕΚ) αριθ. 1080/2006 και ειδικότερα τα Άρθρα 7, 8 και 9,
4. Τον Κανονισμό (ΕΕ) 1304/2013 του Ευρωπαϊκού Κοινοβουλίου και του Συμβουλίου της 17ης Δεκεμβρίου 2013 για το Ευρωπαϊκό Κοινωνικό Ταμείο και την κατάργηση του κανονισμού (ΕΚ) αριθ. 1081/2006 του Συμβουλίου και ειδικότερα το Άρθρο 12,
5. Τον Ν. 4314/2014 «Για Α) τη Διαχείριση, τον έλεγχο και την εφαρμογή αναπτυξιακών παρεμβάσεων για την προγραμματική περίοδο 2014-2020, Β) Ενσωμάτωση της Οδηγίας 2012/17 του Ευρωπαϊκού Κοινοβουλίου και του Συμβουλίου της 13ης Ιουνίου 2012 (ΕΕ L 156/16.6.2012) στο ελληνικό Δίκαιο, τροποποίηση του Ν. 3419/2005 (Α 297) και άλλες διατάξεις (ΦΕΚ Α 265/23-12-2014) και ειδικότερα το Άρθρο 13, όπως ισχύει,
6. Το με αρ. Απόφασης C(2014) 3542 final/23.5.2014 εγκεκριμένο από την Ευρωπαϊκή Επιτροπή "Σύμφωνο Εταιρικής Σχέσης (Εταιρικό Σύμφωνο για το Πλαίσιο Ανάπτυξης) 2014–2020",
7. Την Εκτελεστική Απόφαση της Επιτροπής των ΕΚ με αριθμό C(2014) 10170 final/18.12.2014, που αφορά την έγκριση του Ε.Π. "Αττική" 2014–2020,
8. Την Υπουργική Απόφαση με αριθ. 32670/ΕΥΘΥ/327/23–03–2015 (ΦΕΚ 715/Β/24–04–2015), με την οποία αναδιαρθρώθηκε η Ειδική Υπηρεσία Διαχείρισης του Ε.Π. Περιφέρειας Αττικής,
9. Το Ν. 3852/2010 «Νέα Αρχιτεκτονική της Αυτοδιοίκησης και της Αποκεντρωμένης Διοίκησης / Πρόγραμμα Καλλικράτης»,
10. Τη με αρ. πρωτ. 110427/ΕΥΘΥ/1020 (ΦΕΚ 3521/Β/01–11–2016) Υπουργική Απόφαση με θέμα «Τροποποίηση και αντικατάσταση της υπ' αριθ. 81986/ΕΥΘΥ712/31.07.2015 (ΦΕΚ Β' 1822) υπουργικής απόφασης «Εθνικοί κανόνες επιλεξιμότητας δαπανών για τα προγράμματα του ΕΣΠΑ 2014 - 2020 - Έλεγχοι νομιμότητας δημοσίων συμβάσεων συγχρηματοδοτούμενων πράξεων ΕΣΠΑ 2014-2020 από Αρχές Διαχείρισης και Ενδιάμεσους Φορείς – Διαδικασία ενστάσεων επί των αποτελεσμάτων αξιολόγησης πράξεων»,
11. Το με Α.Π. 115812/ΕΥΘΥ 1091/13 – 11 2015 έγγραφο της ΕΥΘΥ που αφορά στην περιγραφή του Συστήματος Διαχείρισης και Ελέγχου για τα Επιχειρησιακά Προγράμματα του ΕΣΠΑ 2014 - 2020 και ειδικότερα τις διαδικασίες ΔV_1 και ΔV_2 σχετικές με τον ορισμό και παρακολούθηση των ΕΦΔ,
12. Την με Α.Π. 81168/ΕΥΣΣΑ 1796/302015 Εγκύκλιο του Υπουργείου Οικονομίας, Υποδομών, Ναυτιλίας και Τουρισμού για τον «Σχεδιασμό, υλοποίηση και παρακολούθηση των ΟΧΕ ως εργαλείων

Ολοκληρωμένης Χωρικής Ανάπτυξης των Επιχειρησιακών Προγραμμάτων της Προγραμματικής Περιόδου 2014 - 2020»,

13. Την με Α.Π. 40134/ΕΥΘΥ 373/12 2016 Εγκύκλιο του Υπουργείου Οικονομίας, Υποδομών, Ναυτιλίας και Τουρισμού «Οδηγίες για την διαχείριση και εφαρμογή των Στρατηγικών Ολοκληρωμένης Χωρικής Ανάπτυξης»,
14. Τα αποτελέσματα της Γραπτής Διαδικασίας 10, ως προς το Θέμα 1ο με τίτλο “Ολοκληρωμένες Δράσεις Χωρικής Ανάπτυξης”, τα οποία εγκρίθηκαν με την απόφαση της Προέδρου της Επιτροπής Παρακολούθησης του Ε.Π. «ΑΤΤΙΚΗ» 2014-2020 με Α.Π. 706/24-02-2017 [Ε.Υ.Δ.Ε.Π. Περιφέρειας Αττικής] – ΑΔΑ: 6ΜΧΤ7Λ7-4ΙΑ.

Κ Α Λ Ε Ι

την Περιφέρεια Αττικής και τους Δήμους του Πίνακα Αποδεκτών που περιλαμβάνονται στο Πολεοδομικό Συγκρότημα Αθηνών – Πειραιώς, όπως αυτοί ορίζονται αποκλειστικά στον επισυναπτόμενο Οδηγό Εφαρμογής των Ολοκληρωμένων Χωρικών Επενδύσεων Βιώσιμης Αστικής Ανάπτυξης (ενότητα 2.2.1), ο οποίος αποτελεί αναπόσπαστο τμήμα της παρούσας πρόσκλησης, προκειμένου να υποβάλουν προτάσεις στις:

“ΟΛΟΚΛΗΡΩΜΕΝΕΣ ΧΩΡΙΚΕΣ ΕΠΕΝΔΥΣΕΙΣ ΒΙΩΣΙΜΗΣ ΑΣΤΙΚΗΣ ΑΝΑΠΤΥΞΗΣ”

ΤΟΥ Ε.Π. ΑΤΤΙΚΗ 2014-2020

1. ΑΝΤΙΚΕΙΜΕΝΟ ΤΗΣ ΠΡΟΣΚΛΗΣΗΣ

Στην Περιφέρεια Αττικής η χωρική προσέγγιση βασίζεται στην προώθηση των αρχών της Βιώσιμης Αστικής Ανάπτυξης για το σύνολο της Λειτουργικής Αστικής Περιοχής, που είναι ευρύτερη των διοικητικών ορίων μεμονωμένων Δήμων και οριοθετείται ως το Πολεοδομικό Συγκρότημα Αθήνας – Πειραιά.

Η Ολοκληρωμένη Προσέγγιση στη Χωρική Ανάπτυξη στην Περιφέρεια Αττικής εδράζεται σε δύο πυλώνες / τύπους περιοχών παρέμβασης:

A. Υποβαθμισμένες Περιοχές

Η ολοκληρωμένη προσέγγιση επιδιώκει τη σταδιακή επίλυση των οξυμένων περιβαλλοντικών, οικονομικών, δημογραφικών και κοινωνικών προβλημάτων που αντιμετωπίζουν περιοχές όπως τα τοπικά κέντρα (μεταξύ των οποίων το μητροπολιτικό και ιστορικό κέντρο της Αθήνας), ως αποτέλεσμα της υποβάθμισης του αστικού περιβάλλοντος, της συγκέντρωσης ευάλωτων πληθυσμιακών ομάδων και

της σταδιακής ανάπτυξης θυλάκων παραβατικότητας, καθώς και το νότιο και δυτικό τμήμα του λεκανοπεδίου, συμπεριλαμβανομένου του ιστορικού κέντρου Πειραιά και των όμορων Δήμων, όπου παρατηρούνται ιδιαίτερα υψηλά ποσοστά ανεργίας, ως αποτέλεσμα της εντεινόμενης αποβιομηχάνισης.

Προτεραιότητα στην επιλογή των υποβαθμισμένων περιοχών έχουν εκείνες οι περιοχές που από μια σειρά κριτηρίων αναδεικνύεται η προβληματικότητά τους.

Η στρατηγική στις υποβαθμισμένες περιοχές επιδιώκει την άρση των οικονομικών, κοινωνικών, δημογραφικών, περιβαλλοντικών και άλλων προβλημάτων που παρεμποδίζουν την ανάδειξη του μητροπολιτικού ρόλου του πολεοδομικού συγκροτήματος.

B. Περιοχές που εμφανίζουν Ειδική Αναπτυξιακή Δυναμική

Η ολοκληρωμένη προσέγγιση επιδιώκει την αξιοποίηση αναπτυξιακών πλεονεκτημάτων περιοχών του λεκανοπεδίου, συμπεριλαμβανομένων του μητροπολιτικού και των ιστορικών κέντρων Αθήνας και Πειραιά, που έχουν μια ειδική δυναμική λόγω της συγκέντρωσης υπερτοπικών δραστηριοτήτων και υλοποίησης μεγάλων επενδύσεων στους τομείς του τουρισμού και του πολιτισμού, σε συνδυασμό με τις προωθητικές οικονομικές δραστηριότητες που αναδεικνύει η Περιφερειακή Στρατηγικής της Έξυπνης Εξειδίκευσης.

Προτεραιότητα στην επιλογή των περιοχών έχουν εκείνες οι περιοχές που από μια σειρά κριτηρίων αναδεικνύεται η υφιστάμενη ή εν δυνάμει αναπτυξιακή δυναμική τους, όπως η ύπαρξη «τυπικών» ή/και «άτυπων» συγκεντρώσεων οικονομικών δραστηριοτήτων (clusters), ιδιαίτερα στους τομείς του τουρισμού και του πολιτισμού που μπορούν ενσωματώνοντας και αξιοποιώντας την Έρευνα – Τεχνολογία - Καινοτομία να κινητοποιήσουν επιχειρηματικές πρωτοβουλίες και να δημιουργήσουν πολλαπλασιαστικά αποτελέσματα.

Η στρατηγική στις περιοχές που εμφανίζουν ειδική αναπτυξιακή δυναμική επιδιώκει την αξιοποίηση των συγκριτικών πλεονεκτημάτων των περιοχών που εμφανίζουν αυτά τα χαρακτηριστικά, για την ανάδειξη και ενίσχυση του μητροπολιτικού ρόλου του πολεοδομικού συγκροτήματος.

Σε αυτούς τους δύο τύπους περιοχών η ολοκληρωμένη προσέγγιση για τη Βιώσιμη Αστική Ανάπτυξη θα εφαρμοστεί μέσω Ολοκληρωμένων Χωρικών Επενδύσεων και θα χρηματοδοτηθεί μέσω του ΕΠ «Αττική» 2014-2020.

Η επιλογή των Στρατηγικών θα γίνει μέσω μιας ενιαίας ανταγωνιστικής διαδικασίας και για τους δύο τύπους περιοχών που προαναφέρονται.

2. ΟΙΚΟΝΟΜΙΚΑ ΣΤΟΙΧΕΙΑ ΤΗΣ ΠΡΟΣΚΛΗΣΗΣ

Ο συνολικός προϋπολογισμός (σε όρους Δημόσιας Δαπάνης) που διατίθεται στο πλαίσιο της πρόσκλησης για τη χρηματοδότηση των Ολοκληρωμένων Χωρικών Επενδύσεων μπορεί να ανέλθει έως **261.091.965,00 ευρώ** και αναλύεται ως εξής:

ΤΑΜΕΙΟ	ΚΟΙΝΟΤΙΚΗ ΣΥΝΔΡΟΜΗ	ΕΘΝΙΚΗ ΣΥΜΜΕΤΟΧΗ	ΣΥΝΟΛΟ ΔΗΜΟΣΙΑΣ ΔΑΠΑΝΗΣ
Ε.Τ.Π.Α.	147.262.932,00	36.815.733,00	184.078.665,00
Ε.Κ.Τ	61.610.640,00	15.402.660,00	77.013.300,00
ΣΥΝΟΛΟ	208.873.572,00	52.218.393,00	261.091.965,00

Ο συνολικός προϋπολογισμός της πρόσκλησης αναλύεται περαιτέρω ανά Άξονα Προτεραιότητας, Ειδικό Στόχο και Επενδυτική Προτεραιότητα στον Οδηγό Εφαρμογής των Ολοκληρωμένων Χωρικών Επενδύσεων που συνοδεύει τη παρούσα.

Η ΕΥΔ δύναται να επικαιροποιεί το συνολικό ύψος της συγχρηματοδοτούμενης δημόσιας δαπάνης της παρούσας πρόσκλησης ή/και την κατανομή της ανά άξονα προτεραιότητας/επενδυτική προτεραιότητα/πεδίο παρέμβασης ή/και να προβεί σε αιτιολογημένη ανάκληση ισχύος της πρόσκλησης, ενημερώνοντας σε κάθε περίπτωση τους δικαιούχους μέσω της οικείας ιστοσελίδας www.pepattikis.gr.

Ο προϋπολογισμός που μπορεί να εγκριθεί για χρηματοδότηση από το ΕΠ «Αττική» 2014-2020 για κάθε μία πρόταση βρίσκεται μεταξύ των 20 εκ. ευρώ (κατ' ελάχιστο όριο) και 100 εκ. ευρώ (κατά μέγιστο όριο) σε όρους Δημόσιας Δαπάνης. Οι προτάσεις οι οποίες θα υποβληθούν δεν μπορούν σε καμία περίπτωση να βρίσκονται εκτός των ορίων αυτών. Επιπλέον, οι προτάσεις πρέπει υποχρεωτικά να τηρούν τα ελάχιστα όρια προϋπολογισμού ανά Θεματικό Στόχο, ανάλογα του τύπου περιοχής για την οποία υποβάλλεται πρόταση, όπως αυτά αναφέρονται στον Οδηγό Εφαρμογής.

Εάν ο προϋπολογισμός μιας πρότασης υπερβαίνει το όριο των 100 εκ. σε όρους Δημόσιας Δαπάνης, η Αστική Αρχή πρέπει να αποδεικνύει την εξασφάλιση της πρόσθετης χρηματοδότησης από άλλους, εκτός ΕΠ Αττικής πόρους, για την κάλυψη του πέραν των 100 εκ. ευρώ τμήματος του προϋπολογισμού.

Σε περίπτωση κατανομής πρόσθετων πόρων στις εγκεκριμένες προτάσεις, το παραπάνω (ανώτατο) όριο δύναται να αναπροσαρμοστεί.

Για τις προτάσεις που θα εγκριθούν, η ΕΥΔ διατηρεί το δικαίωμα έγκρισης μέρους των προτεινόμενων παρεμβάσεων, ή/και αναδιάρθρωσης του Σχεδίου Δράσης και κατά συνέπεια αναδιάρθρωσης και του προτεινόμενου προϋπολογισμού τους.

3. ΣΥΣΤΗΜΑ ΔΙΑΚΥΒΕΡΝΗΣΗΣ

Η Αστική αρχή είναι ο αρμόδιος φορέας για την κατάρτιση, την υποβολή της Στρατηγικής για τη Βιώσιμη Αστική Ανάπτυξη καθώς και για την υλοποίησή της. Ως Αστικές Αρχές μπορούν να ορίζονται:

- Δημοτικές αρχές
- Δίκτυα Δήμων σε σχήματα/ συμπράξεις (ενότητες γειτονικών δήμων, δίκτυα) που θα δημιουργήσουν οι ίδιοι, θέτοντας ως επικεφαλής έναν από τους δήμους, όταν η περιοχή εφαρμογής αφορά στο σύνολο των δήμων ή σε τμήματά τους. Σε περιπτώσεις σχημάτων ή συμπράξεων Δήμων, που έχουν λάβει μορφή νομικού προσώπου, ρόλο «αστικής αρχής» αναλαμβάνει το νομικό πρόσωπο.
- Εταιρικά σχήματα με επικεφαλής Δημοτική/ές Αρχή/ές
- Η Μητροπολιτική περιφέρεια Αττικής η οποία σύμφωνα με το άρθρο 210 του Ν. 3852/ 2010 για την «Νέα Αρχιτεκτονική της Αυτοδιοίκησης και της Αποκεντρωμένης Διοίκησης – Πρόγραμμα Καλλικράτης» επιφορτίζεται και με αρμοδιότητες μητροπολιτικού χαρακτήρα.

Οι Αστικές Αρχές - σύμφωνα με το Άρθρο 123, παρ. 6, του Καν. (ΕΕ) 1303/2013 ή κατά περίπτωση το Άρθρο 123, παρ. 7 του ίδιου Κανονισμού - είναι αρμόδιες για καθήκοντα που αφορούν τουλάχιστον στην επιλογή των πράξεων και στο πλαίσιο αυτό ορίζονται ως Ενδιάμεσοι Φορείς του ΕΠ.

Η αξιολόγηση και επιλογή των πράξεων περιλαμβάνει:

- α) την αξιολόγηση των πράξεων ως προς την ποιότητά τους και τη συνάφεια τους με τη Στρατηγική Βιώσιμης Αστικής Ανάπτυξης και το Ε.Π. (αξιολόγηση σκοπιμότητας - επιλεξιμότητας των πράξεων), και
- β) την αξιολόγηση των πράξεων ως προς την εφικτότητά τους και σύμφωνα με τα κριτήρια επιλογής του Συστήματος Διοίκησης και Ελέγχου 2014-20. Σε περίπτωση που η Αστική Αρχή κριθεί ότι δεν διαθέτει επαρκή εμπειρία, η αξιολόγηση των πράξεων από την Αστική Αρχή περιορίζεται στην ποιότητα των πράξεων, τη συνάφεια τους με την στρατηγική ΒΑΑ και με το Ε.Π. (αξιολόγηση σκοπιμότητας). Ως προς τα υπόλοιπα κριτήρια αξιολόγησης των πράξεων, αυτά ανατίθενται σε άλλον φορέα ο οποίος έχει την επάρκεια να τα ασκήσει αποτελεσματικά.

Για την υλοποίηση των εγκεκριμένων Σχεδίων Ολοκληρωμένων Χωρικών Επενδύσεων στο Ε.Π. Αττική 2014-2020, η ΕΥΔ της Περιφέρειας Αττικής θα εκχωρήσει τη συνολική διαχείριση των Σχεδίων σε Ενδιάμεσους Φορείς Διαχείρισης, οι οποίοι μπορούν να είναι οι ίδιες οι Αστικές Αρχές ή/και αυτές να χρησιμοποιήσουν άλλο Φορέα. Στην περίπτωση που η Αστική Αρχή θεωρεί ότι δεν έχει την επάρκεια να αναλάβει το σύνολο της διαχείρισης υποδεικνύει στην πρόταση που θα υποβάλει τον Φορέα που δύναται να αναλάβει αρμοδιότητες διαχείρισης.

Ειδικά για τις παρεμβάσεις που αφορούν σε πράξεις κρατικών ενισχύσεων, αυτές μπορούν να υλοποιηθούν είτε από τους Ενδιάμεσους Φορείς Διαχείρισης των εγκεκριμένων Σχεδίων

Ολοκληρωμένων Χωρικών Επενδύσεων είτε από τον Ενδιάμεσο Φορέα Διαχείρισης των Κρατικών Ενισχύσεων που θα επιλεγεί από την ΕΥΔ για τη διαχείριση των σχετικών πράξεων του ΕΠ «Αττική» 2014-2020. Οι ειδικότεροι “όροι” αυτής της συνεργασίας θα καθορίζονται στις σχετικές αποφάσεις εκχώρησης.

Οι διαδικασίες του Συστήματος Διαχείρισης και Ελέγχου (ΣΔΕ) 2014-2020 είναι υποχρεωτικές για όλους τους τύπους των δράσεων που συγχρηματοδοτούνται από τα Ε.Π. της προγραμματικής περιόδου 2014-2020, συμπεριλαμβανομένων και των διαδικασιών που αφορούν στον ορισμό και την παρακολούθηση των Ενδιάμεσων Φορέων. Κατά συνέπεια και ανάλογα με το βαθμό εκχώρησης καθηκόντων στην Αστική Αρχή ή/και σε άλλους Ενδιάμεσους Φορείς για την υλοποίηση και τη χρηματοδότηση των πράξεων του Σχεδίου Δράσης της Στρατηγικής Βιώσιμης Αστικής Ανάπτυξης και σύμφωνα με τα προβλεπόμενα στην αντίστοιχη Απόφαση ορισμού τους ως Ενδιάμεσων Φορέων, θα ακολουθούνται οι αντίστοιχες διαδικασίες διαχείρισης και ελέγχου που προβλέπονται στο ΣΔΕ του ΕΣΠΑ 2014-2020.

Σε κάθε περίπτωση η ΕΥΔ του Ε.Π. Περιφέρειας Αττικής διατηρεί το δικαίωμα του τελικού ελέγχου των προσκλήσεων για την υποβολή προτάσεων από δυνητικούς δικαιούχους που εκδίδουν οι Αστικές Αρχές ή άλλος Φορέας Διαχείρισης.

4. ΠΡΟΥΠΟΘΕΣΕΙΣ ΣΥΜΜΕΤΟΧΗΣ

Επιλέξιμες περιοχές για τον σχεδιασμό ΟΧΕ τόσο σε υποβαθμισμένες περιοχές της Περιφέρειας, όσο και σε περιοχές με ειδική αναπτυξιακή δυναμική είναι περιοχές που εντάσσονται στο πολεοδομικό συγκρότημα Αθηνών - Πειραιά, το οποίο αποτελείται από τους Δήμους που ορίζονται αποκλειστικά στην Ενότητα 2.2.1 του Κεφαλαίου 2 του Οδηγού Εφαρμογής και είναι οι ακόλουθοι:

	Δήμος	Περιφερειακή Ενότητα		Δήμος	Περιφερειακή Ενότητα
1	Αθηναίων	Κεντρικού Τομέα Αθηνών	21	Μοσχάτου - Ταύρου	Νότιου Τομέα Αθηνών
2	Βύρωνος	Κεντρικού Τομέα Αθηνών	22	Νέας Σμύρνης	Νότιου Τομέα Αθηνών
3	Γαλασίου	Κεντρικού Τομέα Αθηνών	23	Παλαιού Φαλήρου	Νότιου Τομέα Αθηνών
4	Δάφνης-Υμηττού	Κεντρικού Τομέα Αθηνών	24	Αγίας Παρασκευής	Βόρειου Τομέα Αθηνών
5	Ζωγράφου	Κεντρικού Τομέα Αθηνών	25	Αμαρουσίου	Βόρειου Τομέα Αθηνών
6	Ηλιούπολης	Κεντρικού Τομέα Αθηνών	26	Βριλησίων	Βόρειου Τομέα Αθηνών
7	Καισαριανής	Κεντρικού Τομέα Αθηνών	27	Ηρακλείου	Βόρειου Τομέα Αθηνών
8	Φιλαδέλφειας - Χαλκηδόνος	Κεντρικού Τομέα Αθηνών	28	Κηφισιάς	Βόρειου Τομέα Αθηνών
9	Αγ. Αναργύρων - Καματερού	Δυτικού Τομέα Αθηνών	29	Λυκόβρυσης - Πεύκης	Βόρειου Τομέα Αθηνών
10	Αγίας Βαρβάρας	Δυτικού Τομέα Αθηνών	30	Μεταμόρφωσης	Βόρειου Τομέα Αθηνών
11	Αιγάλεω	Δυτικού Τομέα Αθηνών	31	Νέας Ιωνίας	Βόρειου Τομέα Αθηνών
12	Ιλίου	Δυτικού Τομέα Αθηνών	32	Παπάγου- Χολαργού	Βόρειου Τομέα Αθηνών
13	Περιστερίου	Δυτικού Τομέα Αθηνών	33	Πεντέλης	Βόρειου Τομέα Αθηνών
14	Πετρούπολης	Δυτικού Τομέα Αθηνών	34	Φιλοθέης- Ψυχικού	Βόρειου Τομέα Αθηνών
15	Χαϊδαρίου	Δυτικού Τομέα Αθηνών	35	Χαλανδρίου	Βόρειου Τομέα Αθηνών

16	Αγίου Δημητρίου	Νότιου Τομέα Αθηνών	36	Κερατσινίου - Δραπετσώνας	Πειραιά
17	Αλίμου	Νότιου Τομέα Αθηνών	37	Κορυδαλλού	Πειραιά
18	Γλυφάδας	Νότιου Τομέα Αθηνών	38	Νικαίας – Αγίου Ιωάννου Ρέντη	Πειραιά
19	Ελληνικού - Αργυρούπολης	Νότιου Τομέα Αθηνών	39	Πειραιώς	Πειραιά
20	Καλλιθέας	Νότιου Τομέα Αθηνών	40	Περάματος	Πειραιά
41	Περιφέρεια Αττικής				

Προκειμένου για τον σχεδιασμό των στρατηγικών σε υποβαθμισμένες περιοχές της Περιφέρειας Αττικής, προϋποθέσεις συμμετοχής αποτελούν:

- (i) Η ύπαρξη Σχεδίου Ολοκληρωμένης Αστικής Παρέμβασης ή ισοδύναμου σχεδίου στρατηγικού σχεδιασμού, κατά την κείμενη ελληνική νομοθεσία. Προτεραιότητα έχουν περιοχές για τις οποίες υπάρχει ΣΟΑΠ ή ισοδύναμα σχέδια στρατηγικού σχεδιασμού, με βάση τα οποία μπορεί να τεκμηριωθεί η οριοθέτηση των υποβαθμισμένων περιοχών, ή της ύπαρξης θυλάκων υποβάθμισης σε μία ευρύτερη αστική περιοχή. Σχέδια Βιώσιμης Αστικής Κινητικότητας ή άλλες στρατηγικές του Δήμου που ενσωματώνουν την προώθηση της βιώσιμης αστικής κινητικότητας (καθαρές αστικές μεταφορές) και γενικότερα συμβάλλουν στην ενίσχυση της ελκυστικότητας του Μητροπολιτικού κέντρου της Αθήνας, εξετάζονται συνδυαστικά και αποτελούν βασικό κριτήριο για την αξιολόγηση της περιοχής.
- (ii) Οι στρατηγικές για τις υποβαθμισμένες περιοχές υλοποιούνται σε Δήμους πληθυσμού άνω των 250.000 κατοίκων, που μπορούν να σχηματίζονται και με σύμπραξη όμορων Δήμων προκειμένου για διαδημοτική περιοχή/θύλακα υποβάθμισης. Ο πληθυσμός αφορά εξυπηρετούμενο και όχι μόνιμο πληθυσμό του δήμου, σύμφωνα με τα όσα ορίζονται στην ενότητα 2.2.2 του Οδηγού Εφαρμογής.
- (iii) Η στήριξη παρέχεται σε περιοχές οι οποίες χαρακτηρίζονται συνδυαστικά από τις δημογραφικές, οικονομικές, περιβαλλοντικές και κοινωνικές προκλήσεις σύμφωνα με τα αναφερόμενα στην ενότητα 2.2.2 του Οδηγού Εφαρμογής.

Για τον σχεδιασμό στρατηγικών σε περιοχές της Περιφέρειας Αττικής οι οποίες παρουσιάζουν ειδική αναπτυξιακή δυναμική, προϋποθέσεις συμμετοχής αποτελούν:

- (i) περιοχές οι οποίες:
 - Χαρακτηρίζονται ως πόλοι ανάπτυξης στο Ρυθμιστικό Σχέδιο Αθήνας και περιλαμβάνουν προωθητικές δραστηριότητες ικανές να προσελκύσουν συμπληρωματικές λειτουργίες και εξειδικευμένο ανθρώπινο δυναμικό και τελικά να δημιουργήσουν και να διαχύσουν την ανάπτυξη στην ευρύτερη περιοχή τους, αξιοποιώντας κατάλληλες επιχειρηματικές (ΒΙΟΠΑ, Τεχνολογικά Πάρκα, Βιομηχανικά Κτίρια, Υποδομές ΤΠΕ), κοινωνικές, εκπαιδευτικές, πολιτιστικές υποδομές και υποδομές υγείας

ή/και

- Στην ευρύτερη περιοχή παρέμβασης που επιλέγεται έχουν πραγματοποιηθεί (σε απόσταση που δεν υπερβαίνει τα 3 χιλιόμετρα) μεγάλης κλίμακας επενδύσεις υποδομών που δημιουργούν προϋποθέσεις για την ανάπτυξη νέων οικονομικών δραστηριοτήτων, την αύξηση της προστιθέμενης αξίας των υφιστάμενων και μείωσης της ανεργίας, καθώς και τον εμπλουτισμό του τουριστικού προϊόντος της Αττικής.
- (ii) Οι στρατηγικές υλοποιούνται από Αστικές Αρχές οι οποίοι ορίζονται ως Ενδιάμεσοι Φορείς, στους οποίους μπορεί να μετέχουν Δήμοι ή Δήμος/Δήμοι μαζί με Οργανισμούς, Επιχειρήσεις κι λοιπούς φορείς, που έχουν την αρμοδιότητα χάραξης και άσκησης χωρικής πολιτικής ή τομεακών παρεμβάσεων.

Κάθε Αστική Αρχή υποβάλλει προς αξιολόγηση και έγκριση μία στρατηγική ή οποία εντάσσεται είτε στις υποβαθμισμένες περιοχές, είτε στις περιοχές με ειδική αναπτυξιακή δυναμική. Δεν είναι δυνατή η υποβολή στρατηγικής παρέμβασης σε επιλέξιμες περιοχές, η οποία να κατευθύνεται ταυτόχρονα και στους δύο προαναφερόμενους τύπους.

Διευκρινίζεται επίσης ότι κάθε εταίρος μπορεί να συμμετέχει μόνο σε μία πρόταση και μόνο σε μία υποψήφια Αστική Αρχή.

Κάθε στρατηγική υποβάλλεται υποχρεωτικά σύμφωνα με το πρότυπο Έντυπο Υποβολής που αντιστοιχεί σε κάθε τύπο περιοχής για τον οποίο υποβάλλεται η πρόταση (υποβαθμισμένες περιοχές ή περιοχές με ειδική αναπτυξιακή δυναμική). Τα Έντυπα Υποβολής αποτελούν συνημμένα της παρούσας πρόσκλησης. Η προετοιμασία και υποβολή της Στρατηγικής ακολουθεί τόσο τις Γενικές Κατευθύνσεις, όσο και τις Ειδικές Κατευθύνσεις ανά τύπο περιοχής που αναφέρονται στον Οδηγό Εφαρμογής (Κεφάλαιο 2). Αντίστοιχα, το Σχέδιο Δράσης στο οποίο αναλύεται κάθε προτεινόμενη Στρατηγική συντάσσεται με βάση τις οδηγίες του Κεφαλαίου 3 του Οδηγού.

5. ΑΞΙΟΛΟΓΗΣΗ ΠΡΟΤΑΣΕΩΝ – ΕΓΚΡΙΣΗ

Η αξιολόγηση προτάσεων που θα υποβληθούν από τις Αστικές Αρχές θα αξιολογηθούν με βάση δύο ενότητες κριτηρίων:

1. ΚΡΙΤΗΡΙΑ ΑΠΟΔΟΧΗΣ ΤΗΣ ΑΙΤΗΣΗΣ
2. ΚΡΙΤΗΡΙΑ ΑΞΙΟΛΟΓΗΣΗΣ, τα οποία εφαρμόζονται σε όσες προτάσεις πληρούν τα κριτήρια αποδοχής της αίτησης.

ΚΡΙΤΗΡΙΑ ΑΠΟΔΟΧΗΣ ΤΗΣ ΑΙΤΗΣΗΣ

Τα κριτήρια αποδοχής της αίτησης (πληρότητα του φακέλου υποψηφιότητας) αφορούν στον έλεγχο της συμβατότητας της πρότασης που υποβάλλεται με όσα προβλέπονται στην παρούσα πρόσκληση και γενικότερα με τις πρόνοιες του υφιστάμενου κανονιστικού πλαισίου των Ολοκληρωμένων Χωρικών Επενδύσεων και εν γένει των συγχρηματοδοτούμενων πράξεων.

Τα κριτήρια αποδοχής εφαρμόζονται ενιαία και για τους δύο τύπους περιοχών, τόσο για τις υποβαθμισμένες περιοχές όσο και για τις περιοχές με ειδική αναπτυξιακή δυναμική.

Η πρόταση γίνεται αποδεκτή μόνο αν αξιολογηθεί θετικά σε όλα κριτήρια αποδοχής.

Τα κριτήρια αποδοχής ορίζονται στο Κεφάλαιο 5 του Οδηγού Εφαρμογής.

ΚΡΙΤΗΡΙΑ ΑΞΙΟΛΟΓΗΣΗΣ

Όσες προτάσεις εκπληρώσουν τα κριτήρια αποδοχής αξιολογούνται στη συνέχεια σύμφωνα με τα κριτήρια που παρουσιάζονται στον επόμενο πίνακα και τους αντίστοιχους συντελεστές βαρύτητας.

A. Αξιολόγηση της περιοχής παρέμβασης	30%
B. Αξιολόγηση της στρατηγικής	30%
Γ. Αξιολόγηση του Σχεδίου Δράσης και του Χρηματοδοτικού Σχεδίου	40%
Δ. Αξιολόγηση του συστήματος διακυβέρνησης, της θεσμικής και διαχειριστικής ικανότητας κάθε αστικής αρχής.	ΝΑΙ/ΟΧΙ

Η ανάλυση των κριτηρίων αυτών αποτυπώνεται στο Κεφάλαιο 5 του Οδηγού Εφαρμογής.

Η αξιολόγηση των προτάσεων που κρίθηκαν ως αποδεκτές, γίνεται με συγκριτική διαδικασία σε δυο (2) στάδια.

1^ο ΣΤΑΔΙΟ

Σε πρώτο στάδιο αξιολογούνται τα βαθμολογούμενα κριτήρια Α, Β και Γ (όπως αυτά παρουσιάζονται στο Κεφάλαιο 5 του Οδηγού Εφαρμογής) που αφορούν στην προτεινόμενη Στρατηγική και στο Σχέδιο Δράσης που την συνοδεύει και βάσει αυτών προκύπτει ο πίνακας κατάταξης και βάση αυτού η Εγκριτική Απόφαση

2^ο ΣΤΑΔΙΟ

Στο δεύτερο στάδιο, και εφόσον η συνολική βαθμολογία από το προηγούμενο στάδιο ξεπερνά το ελάχιστο όριο που προσδιορίζεται στον Οδηγό Εφαρμογής (Κεφ. 5, Ενότητα 5.1), τότε αξιολογείται το σύστημα διακυβέρνησης, η θεσμική και διαχειριστική ικανότητα του Φορέα που θα αναλάβει τη διαχείριση (κριτήριο Δ), με βάση τη διαδικασία και το σύστημα των επιμέρους κριτηρίων που παρουσιάζονται στο Κεφάλαιο 5 του Οδηγού Εφαρμογής.

Σε περίπτωση που κάποια πρόταση έχει λάβει, στα κριτήρια: Α, Β και Γ, βαθμολογία που εξασφαλίζει την έγκριση της Στρατηγικής και του Σχεδίου Δράσης της αλλά δεν εκπληρώνεται το κριτήριο Δ (σύστημα διακυβέρνησης, θεσμική και διαχειριστική ικανότητα), τότε η Διαχειριστική Αρχή εγκρίνει την Στρατηγική και το Σχέδιο Δράσης και προσκαλεί την αντίστοιχη Αστική Αρχή να προβεί εντός 4μήνου - από την ημερομηνία ανακοίνωσης των αποτελεσμάτων της αξιολόγησης ως προς τα κριτήρια Α, Β και Γ - στις αναγκαίες τροποποιήσεις / ενέργειες που θα επιτρέψουν την θετική αξιολόγηση του κριτηρίου Δ και την οριστική έγκριση της υποβληθείσας πρότασης. Για τις Αστικές Αρχές που, μετά το πέρας της

προκαθορισμένης προθεσμίας (4 μήνες), δεν θα κατορθώσουν να εκπληρώσουν τις προϋποθέσεις για θετική αξιολόγηση του κριτηρίου Δ, η πρόταση που έχουν υποβάλλει θα απορριφθεί.

Για κάθε πρόταση που η διαδικασία αξιολόγησης του συνόλου των κριτηρίων (κατηγορίες: Α, Β, Γ, Δ) έχει αποβεί θετική (είτε κατά την αρχική εξέταση του κριτηρίου Δ είτε μετά από διορθωτικές ενέργειες και πάντα μέσα σε διάστημα 4 μηνών, όπως περιγράφεται παραπάνω):

- α) η Περιφερειάρχης Αττικής εκδίδει Απόφαση Έγκρισης Στρατηγικής Βιώσιμης Αστικής Ανάπτυξης μετά από εισήγηση της ΕΥΔΕΠ Περιφέρειας Αττικής,
- β) η Περιφερειάρχης Αττικής εισηγείται στον Υπουργό Οικονομίας και Ανάπτυξης τον ορισμό του Ενδιάμεσου Φορέα ή Ενδιάμεσων Φορέων Διαχείρισης, σύμφωνα με το άρθρο 13, Ν. 4314/2014 (όπως ισχύει)) και τη διαδικασία ΔΝ.1 «Ορισμός Ενδιάμεσου Φορέα» του εγκεκριμένου Συστήματος Διαχείρισης και Ελέγχου της προγραμματικής περιόδου 2014-2020.

Επισημαίνεται ότι:

- i. Σε οποιοδήποτε στάδιο της διαδικασίας αξιολόγησης, η ΕΥΔ του Ε.Π. της Περιφέρειας Αττικής μπορεί να αποστείλει ερωτήματα, παρατηρήσεις προς τις υποψήφιες Αστικές Αρχές ή/και να εισηγείται πιθανές αλλαγές στο προτεινόμενο σχέδιο στρατηγικής και σχέδιο δράσης που έχει υποβληθεί. Οι αλλαγές μπορούν να αφορούν οποιοδήποτε στοιχείο της πρότασης (περιοχή παρέμβασης, κατανομή προϋπολογισμών ανά προτεραιότητα, εκτίμηση αποτελεσμάτων και εκροών, στοιχεία του σχεδίου δράσης ή/και του συστήματος διακυβέρνησης, κ.λπ.).
- ii. Το πέρας του 1ου Σταδίου Αξιολόγησης είναι κοινό για όλες τις προτάσεις που θα τύχουν αξιολόγησης και ορίζεται με την έκδοση του Πίνακα Κατάταξης. Ουσιαστικά το πέρας του 1ου Σταδίου αποτελεί και το πέρας της συγκριτικής αξιολόγησης των προτάσεων.
- iii. Το πέρας του 2ου Σταδίου Αξιολόγησης ΔΕΝ είναι κοινό για όλες τις προτάσεις που θα τύχουν αξιολόγησης καθώς η διαδικασία αξιολόγησης του κριτηρίου Δ εξετάζεται ξεχωριστά για κάθε πρόταση.

6. ΟΔΗΓΙΕΣ ΥΠΟΒΟΛΗΣ ΠΡΟΤΑΣΕΩΝ

Οι υποψήφιες αστικές αρχές υποβάλλουν φάκελο υποψηφιότητας στις ΟΧΕ του Ε.Π. Περιφέρειας Αττικής στον οποίο περιλαμβάνεται:

- Η Αίτηση Υποβολής Πρότασης, σύμφωνα με το πρότυπο της παρούσας πρόσκλησης.
- Το αντίστοιχο Πρότυπο Υποβολής Πρότασης, ανάλογα με τον τύπο της περιοχής, σύμφωνα με τα πρότυπα που παρατίθενται στον Οδηγό Εφαρμογής. Η χρήση του προτύπου είναι υποχρεωτική για όλες τις υποψήφιες αστικές αρχές.

- Υπό μορφή παραρτημάτων κάθε άλλο στοιχείο που η υποψήφια Αστική Αρχή θεωρεί ως αναγκαίο για την τεκμηρίωση της στρατηγικής της, την τεκμηρίωση του σχεδίου δράσης και γενικότερα για την μεγαλύτερη πληρότητα τους φακέλου υποψηφιότητάς της και την διευκόλυνση της διαδικασίας αξιολόγησης.

Οι **φάκελοι υποψηφιότητας** υποβάλλονται στην **Ειδική Υπηρεσία Διαχείρισης Ε.Π. Περιφέρειας Αττικής**, στη διεύθυνση **Λεωφ. Συγγρού 98–100, Τ.Κ. 117–41, Αθήνα, 5ος Όροφος**, τις ώρες **08:00 – 15:30** από την ανάρτηση της παρούσας στην «Διαύγεια» και όλες τις εργάσιμες ημέρες **έως και την Παρασκευή 28 Απριλίου 2017**.

Όλα τα προαναφερόμενα υποβάλλονται υποχρεωτικά σε έντυπη και ηλεκτρονική μορφή.

Σημειώνεται ότι για την παρούσα πρόσκληση ΔΕΝ εφαρμόζεται η διαδικασία ηλεκτρονικής υποβολής μέσω Ο.Π.Σ.

7. ΕΠΙΚΟΙΝΩΝΙΑ - ΔΗΜΟΣΙΟΤΗΤΑ

Για αναλυτικότερες πληροφορίες σχετικά με την υποβολή των προτάσεων και άλλες διευκρινίσεις μπορείτε να απευθύνεστε στους:

- κ. ΑΓΓΕΛΟ ΣΠΗΛΙΩΤΗ, τηλ.: 213-1501538, email: spiliotis@mou.gr
- κα ΑΛΕΞΑΝΔΡΑ ΜΑΥΡΟΓΟΝΑΤΟΥ, τηλ.: 213-1501513, email: amavrogonatou@mou.gr
- κα ΕΙΡΗΝΗ ΝΤΟΤΣΙΚΑ, τηλ.: 213-1501517, email: entotsika@mou.gr

Περαιτέρω πληροφορίες για το Ε.Π. Περιφέρειας Αττικής 2014–2020, το σύστημα διαχείρισης του Ε.Π., το θεσμικό πλαίσιο υλοποίησης των πράξεων που εντάσσονται στο Ε.Π., τους κανόνες επιλεξιμότητας των δαπανών των πράξεων, καθώς και οποιαδήποτε πληροφορία για την υποβολή των προτάσεων βρίσκονται στην ηλεκτρονική διεύθυνση www.pepattikis.gr. Ο ανωτέρω δικτυακός τόπος αποτελεί βασικό εργαλείο επικοινωνίας της Ε.Υ.Δ.Ε.Π. Περιφέρειας Αττικής, με το σύνολο των ενδιαφερομένων για το Ε.Π. και ανακοινώνεται σε αυτόν κάθε σχετική πληροφορία.

Η ΠΕΡΙΦΕΡΕΙΑΡΧΗΣ ΑΤΤΙΚΗΣ

ΡΕΝΑ ΔΟΥΡΟΥ

ΣΥΝΗΜΜΕΝΑ

1. Αίτηση Υποβολής Πρότασης Στρατηγικής
2. Οδηγός Εφαρμογής Ολοκληρωμένων Χωρικών Επενδύσεων
3. Έντυπα υποβολής πρότασης
4. Εγκύκλιος Σχεδιασμού ΟΧΕ
5. Οδηγίες Διαχείρισης ΟΧΕ
6. Η υπ' αριθμ. αρ. πρωτ. 110427/ΕΥΘΥ/1020 (ΦΕΚ 3521/Β/01-11-2016) Υπουργική Απόφαση αναφορικά με τους κανόνες επιλεξιμότητας των ΕΠ του ΕΣΠΑ 2014-2020

ΚΟΙΝΟΠΟΙΗΣΗ

1. Ειδική Υπηρεσία Θεσμικής Υποστήριξης, Νίκης 10, 105 63 Αθήνα
2. Αρχή Πληρωμής, Ν. Νικοδήμου 11 & Βουλής, 105-57, Αθήνα
3. Ειδική Υπηρεσία Στρατηγικής, Σχεδιασμού & Αξιολόγησης, Μητροπόλεως 3, Σύνταγμα Αθήνα
4. Ειδική Υπηρεσία ΟΠΣ, Αγ. Φιλοθέης 2, 105 56 Αθήνα
5. Ειδική Υπηρεσία Συντονισμού Επιχειρησιακών Προγραμμάτων, Νίκης 5-7, 105 57 Αθήνα
6. Ειδική Υπηρεσία Συντονισμού και Παρακολούθησης Δράσεων Ε.Κ.Τ., Κοραή 4, 105-64, Αθήνα

ΠΙΝΑΚΑΣ ΑΠΟΔΕΚΤΩΝ

- | | |
|------------------------------------|--------------------------------------|
| 1. ΔΗΜΟΣ ΑΘΗΝΑΙΩΝ | 21. ΔΗΜΟΣ ΤΑΥΡΟΥ-ΜΟΣΧΑΤΟΥ |
| 2. ΔΗΜΟΣ ΒΥΡΩΝΟΣ | 22. ΔΗΜΟΣ ΝΕΑΣ ΣΜΥΡΝΗΣ |
| 3. ΔΗΜΟΣ ΓΑΛΑΤΣΙΟΥ | 23. ΔΗΜΟΣ ΠΑΛΑΙΟΥ ΦΑΛΗΡΟΥ |
| 4. ΔΗΜΟΣ ΔΑΦΝΗΣ-ΥΜΗΤΤΟΥ | 24. ΔΗΜΟΣ ΑΓΙΑΣ ΠΑΡΑΣΚΕΥΗΣ |
| 5. ΔΗΜΟΣ ΖΩΓΡΑΦΟΥ | 25. ΔΗΜΟΣ ΑΜΑΡΟΥΣΙΟΥ |
| 6. ΔΗΜΟΣ ΗΛΙΟΥΠΟΛΗΣ | 26. ΔΗΜΟΣ ΒΡΙΛΗΣΣΙΩΝ |
| 7. ΔΗΜΟΣ ΚΑΙΣΑΡΙΑΝΗΣ | 27. ΔΗΜΟΣ ΗΡΑΚΛΕΙΟΥ |
| 8. ΔΗΜΟΣ ΦΙΛΑΔΕΛΦΕΙΑΣ-ΧΑΛΚΗΔΟΝΟΣ | 28. ΔΗΜΟΣ ΚΗΦΙΣΙΑΣ |
| 9. ΔΗΜΟΣ ΑΓΙΩΝ ΑΝΑΡΓΥΡΩΝ-ΚΑΜΑΤΕΡΟΥ | 29. ΔΗΜΟΣ ΛΥΚΟΒΡΥΣΗΣ-ΠΕΥΚΗΣ |
| 10. ΔΗΜΟΣ ΑΓΙΑΣ ΒΑΡΒΑΡΑΣ | 30. ΔΗΜΟΣ ΜΕΤΑΜΟΡΦΩΣΗΣ |
| 11. ΔΗΜΟΣ ΑΙΓΑΛΕΩ | 31. ΔΗΜΟΣ ΝΕΑΣ ΙΩΝΙΑΣ |
| 12. ΔΗΜΟΣ ΙΛΙΟΥ | 32. ΔΗΜΟΣ ΠΑΠΑΓΟΥ-ΧΟΛΑΡΓΟΥ |
| 13. ΔΗΜΟΣ ΠΕΡΙΣΤΕΡΙΟΥ | 33. ΔΗΜΟΣ ΠΕΝΤΕΛΗΣ |
| 14. ΔΗΜΟΣ ΠΕΤΡΟΥΠΟΛΗΣ | 34. ΔΗΜΟΣΦΙΛΟΘΕΗΣ-ΨΥΧΙΚΟΥ |
| 15. ΔΗΜΟΣ ΧΑΪΔΑΡΙΟΥ | 35. ΔΗΜΟΣ ΧΑΛΑΝΔΡΙΟΥ |
| 16. ΔΗΜΟΣ ΑΓΙΟΥ ΔΗΜΗΤΡΙΟΥ | 36. ΔΗΜΟΣ ΚΕΡΑΤΣΙΝΙΟΥ-ΔΡΑΠΕΤΣΩΝΑΣ |
| 17. ΔΗΜΟΣ ΑΛΙΜΟΥ | 37. ΔΗΜΟΣ ΚΟΡΥΔΑΛΛΟΥ |
| 18. ΔΗΜΟΣ ΓΛΥΦΑΔΑΣ | 38. ΔΗΜΟΣ ΝΙΚΑΙΑΣ-ΑΓΙΟΥ ΙΩΑΝΝΗ ΡΕΝΤΗ |
| 19. ΔΗΜΟΣ ΕΛΛΗΝΙΚΟΥ-ΑΡΓΥΡΟΥΠΟΛΗΣ | 39. ΔΗΜΟΣ ΠΕΙΡΑΙΩΣ |
| 20. ΔΗΜΟΣ ΚΑΛΛΙΘΕΑΣ | 40. ΔΗΜΟΣ ΠΕΡΑΜΑΤΟΣ |
| | 41. ΠΕΡΙΦΕΡΕΙΑ ΑΤΤΙΚΗΣ |

**ΠΑΡΑΡΤΗΜΑ Β : ΑΠΟΦΑΣΕΙΣ ΕΓΚΡΙΣΗΣ ΣΤΡΑΤΗΓΙΚΩΝ
ΟΧΕ /ΒΑΑ**



ΕΛΛΗΝΙΚΗ ΔΗΜΟΚΡΑΤΙΑ
ΠΕΡΙΦΕΡΕΙΑ ΑΤΤΙΚΗΣ
ΕΙΔΙΚΗ ΥΠΗΡΕΣΙΑ ΔΙΑΧΕΙΡΙΣΗΣ
ΕΠ ΠΕΡΙΦΕΡΕΙΑΣ ΑΤΤΙΚΗΣ

Ταχ. Δ/ση: Λ. Συγγρού 98-100
 Ταχ. Κώδικας: 117 41
 Πληροφορίες: Α. Μαυρογονάτου, Ε. Ντότσικα
 Τηλέφωνο: 213-1501513, 213-1501517
 Fax : 213-1501501
 Email : amavrogonatou@mou.gr, entotsika@mou.gr



ΕΥΡΩΠΑΪΚΗ ΕΝΩΣΗ
Ευρωπαϊκό Ταμείο Περιφερειακής
Ανάπτυξης/Ευρωπαϊκό Κοινωνικό Ταμείο

Αθήνα, 28- 02 -2018
 Αρ. Πρωτ.: 630

ΠΡΟΣ: Αστική Αρχή: Σύνδεσμος Δήμων
Νότιας Αττικής (Συ.Δ.Ν.Α.)

Ναυταθλητικές Εγκαταστάσεις Δήμου
 Καλλιθέας , ΤΚ 176 02, Καλλιθέα

Θέμα: Απόφαση έγκρισης της Στρατηγικής Βιώσιμης Αστικής Ανάπτυξης της **“Αστικής Αρχής: Σύνδεσμος Δήμων Νότιας Αττικής (Συ.Δ.Ν.Α.)”** με τίτλο: **«Η μουσική και η ιστορία των δρόμων»** η οποία συγχρηματοδοτείται από το Ε.Τ.Π.Α. και το Ε.Κ.Τ.

Η Περιφερειάρχης Αττικής

Έχοντας υπόψη:

1. Το Νόμο 4314/2014 (ΦΕΚ Α/265/23-12-2014) για την Διαχείριση, τον έλεγχο και την εφαρμογή αναπτυξιακών παρεμβάσεων για την Προγραμματική Περίοδο 2014-2020 και ειδικότερα το άρθρο 13 παρ 7^ο, όπως αυτό τροποποιήθηκε με την παρ. 1 του άρθρου 58 του Ν. 4465/04-04-2017 (ΦΕΚ 47/Α'/04-04-2017), καθώς και την παρ. 10 η οποία προστέθηκε με την παρ. 1β του άρθρου 14 του Ν.4403/2016,
2. Το Ν.3852/2010 «Νέα αρχιτεκτονική της Διοίκησης και της Αποκεντρωμένης Διοίκησης- Πρόγραμμα Καλλικράτης» (ΦΕΚ 87/Β/7-6-2010).
3. Το Ν. 3463/2006 (ΦΕΚ 114/Α/08.06.2006) «Κύρωση του Κώδικα Δήμων και Κοινοτήτων», όπως ισχύει.
4. Την υπ' αριθμ. 919/2014 Απόφαση του Πολυμελούς Πρωτοδικείου Αθηνών για την ανάδειξη Περιφερειάρχη, Αντιπεριφερειάρχων και Περιφερειακών Συμβούλων τακτικών και αναπληρωματικών στην Περιφέρεια Αττικής.
5. Την υπ' αριθμ. 5376/2014 απόφαση του Διοικητικού Εφετείου Αθηνών για την αντικατάσταση μέλους του Περιφερειακού Συμβουλίου Αττικής.
6. Την υπ' αριθμ. 109290/39629 (ΦΕΚ 4251/τ.Β'/29-12-2016) Απόφαση του Γεν. Γραμματέα Αποκεντρωμένης Διοίκησης Αττικής «Έγκριση της υπ' αριθμ. 438/2016 απόφασης του Περιφερειακού Συμβουλίου Περιφέρειας Αττικής με την οποία τροποποιείται ο Οργανισμός Εσωτερικής Υπηρεσίας της Περιφέρειας Αττικής», όπως τροποποιήθηκε με την υπ' αριθμ. 66313/24553/25.08.2017 (ΦΕΚ 3051/τ.Β' /05-09-2017) Απόφαση του Συντονιστή Αποκεντρωμένης Διοίκησης Αττικής.
7. Την Εκτελεστική Απόφαση της Επιτροπής των ΕΚ με αριθμό C(2014) 10170 final/18.12.2014 που αφορά την έγκριση του Ε.Π. «Αττική» 2014-2020 (κωδ. CCI: 2014GR16M2OP012).
8. Την με Α.Π. 81166/ΕΥΣΣΑ 1778/28-7-2015 εγκύκλιο του Υπουργείου Οικονομίας, Υποδομών, Ναυτιλίας και Τουρισμού για τον «Σχεδιασμό, υλοποίηση και παρακολούθηση των εργασιών Ολοκληρωμένης Χωρικής Ανάπτυξης των ΕΠ της ΠΠ 2014-2020».



9. Την με Α.Π. 40134/ΕΥΘΥ 373/12-4-2016 εγκύκλιο του Υπουργείου Οικονομίας, Υποδομών, Ναυτιλίας και Τουρισμού «Οδηγίες για την διαχείριση και εφαρμογή των Στρατηγικών Ολοκληρωμένης Χωρικής Ανάπτυξης».
10. Τα αποτελέσματα της Γραπτής Διαδικασίας 10, ως προς το Θέμα 1ο με τίτλο "Ολοκληρωμένες Δράσεις Χωρικής Ανάπτυξης", τα οποία εγκρίθηκαν με την απόφαση της Προέδρου της Επιτροπής Παρακολούθησης του Ε.Π. «ΑΤΤΙΚΗ» 2014-2020 με Α.Π. 706/24-02-2017 [Ε.Υ.Δ.Ε.Π. Περιφέρειας Αττικής] – ΑΔΑ: 6ΜΧΤ7Λ7-4ΙΑ.
11. Την με αριθμ. πρωτ. ορθή επανάλ. 715/24-02-2017 Πρόσκληση για την υποβολή προτάσεων Στρατηγικής Βιώσιμης Αστικής Ανάπτυξης (ΒΑΑ), στο πλαίσιο του ΕΠ «Αττική» 2014-2020.
12. Τη με αρ. πρωτ. 7/28-04-2017 (αρ. πρωτ. ΕΥΔΕΠ 1409/28-04-2017) υποβληθείσα Στρατηγική ΒΑΑ της "Αστικής Αρχής: Σύνδεσμος Δήμων Νότιας Αττικής (Συ.Δ.Ν.Α.)"
13. Το με αρ πρωτ. 2775/09-08-2017 έγγραφο της ΕΥΔΕΠ Περιφέρειας Αττικής σχετικά με τον πίνακα κατάταξης των προτάσεων ΟΧΕ-ΒΑΑ στο πλαίσιο της ορθής επαναλ. 715/24-02-2017 Πρόσκλησης και την αναπροσαρμογή του σχεδίου δράσης της Στρατηγική Βιώσιμης Αστικής Ανάπτυξης (ΒΑΑ) της "Αστικής Αρχής: Σύνδεσμος Δήμων Νότιας Αττικής (Συ.Δ.Ν.Α.)"
14. Την τελική αναμορφωμένη πρόταση της Στρατηγικής ΒΑΑ της Αστικής Αρχής: Σύνδεσμος Δήμων Νότιας Αττικής (Συ.Δ.Ν.Α.) που υποβλήθηκε με τη με αρ. πρωτ. 21/12-09-2017 αίτηση του φορέα (αρ. πρωτ. ΕΥΔΕΠ 3015/12-09-2017).
15. Το με αρ πρωτ. 3548/24-10-2017 έγγραφο της ΕΥΔΕΠ Περιφέρειας Αττικής σχετικά με την διαβίβαση Πρακτικού ΙΙ της Επιτροπής Αξιολόγησης των προτάσεων ΟΧΕ – ΒΑΑ στις Αστικές Αρχές, σύμφωνα με το οποίο κλήθηκαν να επανυποβάλουν τα δικαιολογητικά τους ως προς το κριτήριο Δ εκείνες που αξιολογήθηκαν θετικά στα Κριτήρια Α, Β, Γ, αλλά δεν εκπλήρωσαν αυτό το Κριτήριο.
16. Την επανυποβολή των δικαιολογητικών του Κριτηρίου Δ της Αστικής Αρχής: Σύνδεσμος Δήμων Νότιας Αττικής (Συ.Δ.Ν.Α.) που υποβλήθηκε με την από 24-01-2018 αίτηση του φορέα (αρ. πρωτ. ΕΥΔΕΠ 232/24-01-2018).
17. Την αξιολόγηση της πρότασης Στρατηγικής ΒΑΑ της 'Αστικής Αρχής: Σύνδεσμος Δήμων Νότιας Αττικής (Συ.Δ.Ν.Α.)' όπως αποτυπώνεται στο Φύλλο Αξιολόγησης της Στρατηγικής.
18. Την με αρ πρωτ. 600/26.02.2018 σχετική εισήγηση της ΕΥΔ για την έγκριση της Στρατηγικής ΒΑΑ.

Αποφασίζει

Την έγκριση της Στρατηγικής Βιώσιμης Αστικής Ανάπτυξης (Β.Α.Α.) της 'Αστικής Αρχής: Σύνδεσμος Δήμων Νότιας Αττικής (Συ.Δ.Ν.Α.)' με τίτλο «**Η μουσική και η ιστορία των δρόμων**» και προϋπολογισμό Συνολικής Δημόσιας Δαπάνης **35.416.200,00€**.

Η εν λόγω Στρατηγική συγχρηματοδοτείται από το **Ε.Τ.Π.Α.** (Ευρωπαϊκό Ταμείο Περιφερειακής Ανάπτυξης) στο πλαίσιο των **Αξόνων Προτεραιότητας 1, 2, 3, 4, 5, 6, 10, 11 και 12**, καθώς και από το **Ε.Κ.Τ.** (Ευρωπαϊκό Κοινωνικό Ταμείο) στο πλαίσιο των **Αξόνων Προτεραιότητας 8, 9 και 13** του **Ε.Π. «Αττική» 2014-2020** και αναλύεται στο συνημμένο Παράρτημα.

Η Περιφερειάρχης Αττικής

ΕΙΡΗΝΗ ΔΟΥΡΟΥ

Συνημμένο:

ΠΑΡΑΡΤΗΜΑ: Εγκεκριμένος χρηματοδοτικός πίνακας Στρατηγικής Βιώσιμης Αστικής Ανάπτυξης 'Αστικής Αρχής: Σύνδεσμος Δήμων Νότιας Αττικής (Συ.Δ.Ν.Α.)'

Εσωτερική Διανομή

1. Προϊστάμενος ΕΥΔ ΕΠ Περιφέρειας Αττικής
2. Προϊστάμενος Μονάδας Α' ΕΥΔ ΕΠ Περιφέρειας Αττικής



ΠΑΡΑΡΤΗΜΑ**ΧΡΗΜΑΤΟΔΟΤΙΚΟΣ ΠΙΝΑΚΑΣ**

**Στρατηγικής Βιώσιμης Αστικής Ανάπτυξης “ Αστικής Αρχής: Σύνδεσμος Δήμων Νότιας Αττικής
(Συ.Δ.Ν.Α.)”**

με τίτλο: «Η μουσική και η ιστορία των δρόμων»

ΑΞΟΝΑΣ ΠΡΟΤΕΡΑΙΟΤΗΤΑΣ 1: Ενίσχυση των Μηχανισμών & των Επενδύσεων των ΜΜΕ της Περιφέρειας Αττικής στην Έρευνα & την Καινοτομία (ΕΤΠΑ)

ΕΠΕΝΔΥΤΙΚΗ ΠΡΟΤΕΡΑΙΟΤΗΤΑ	ΕΝΔΕΙΚΤΙΚΑ ΠΕΔΙΑ ΠΑΡΕΜΒΑΣΗΣ	ΔΗΜΟΣΙΑ ΔΑΠΑΝΗ
ΕΠ-1b: Προαγωγή επιχειρηματικών επενδύσεων στην έρευνα και καινοτομία	62: Μεταφορά τεχνολογίας και συνεργασία πανεπιστημίων - επιχειρήσεων κατ' εξοχήν προς όφελος ΜΜΕ	795.000,00

ΑΞΟΝΑΣ ΠΡΟΤΕΡΑΙΟΤΗΤΑΣ 2: Διάδοση & Ανάπτυξη Καινοτόμων Προϊόντων & Υπηρεσιών των ΜΜΕ με τη χρήση ΤΠΕ (ΕΤΠΑ)

ΕΠΕΝΔΥΤΙΚΗ ΠΡΟΤΕΡΑΙΟΤΗΤΑ	ΕΝΔΕΙΚΤΙΚΑ ΠΕΔΙΑ ΠΑΡΕΜΒΑΣΗΣ	ΔΗΜΟΣΙΑ ΔΑΠΑΝΗ
ΕΠ-2b: Ανάπτυξη προϊόντων και υπηρεσιών ΤΠΕ, ηλεκτρονικό εμπόριο και αύξηση της ζήτησης για ΤΠΕ	82: Υπηρεσίες και εφαρμογές ΤΠΕ για τις ΜΜΕ (συμπεριλαμβανομένου του ηλεκτρονικού εμπορίου, της ηλεκτρονικής επιχειρηματικότητας και διεργασιών δικτύωσης επιχειρήσεων), ζωντανά εργαστήρια, επιχειρηματίες στο διαδίκτυο και υπό σύσταση ΤΠΕ επιχειρήσεις κ.λπ.)	381.000,00
ΕΠ-2c: Ενίσχυση των εφαρμογών ΤΠΕ στον τομέα της ηλεκτρονικής διακυβέρνησης, της ηλεκτρονικής μάθησης, της ηλεκτρονικής ένταξης, του ηλεκτρονικού πολιτισμού και της ηλεκτρονικής υγείας	48: ΤΠΕ: Άλλα είδη υποδομών ΤΠΕ/υπολογιστές μεγάλης κλίμακας/εξοπλισμός (συμπεριλαμβανομένων ηλεκτρονικών υποδομών, κέντρων δεδομένων και αισθητήρων· επίσης, ενσωματωμένες σε άλλες υποδομές, όπως ερευνητικές εγκαταστάσεις, περιβαλλοντικές και κοινωνικές υποδομές) 79: Πρόσβαση σε πληροφορίες του δημόσιου τομέα (συμπεριλαμβανομένων ανοικτών δεδομένων ηλεκτρονικού πολιτισμού, ψηφιακών βιβλιοθηκών, ηλεκτρονικού περιεχομένου και ηλεκτρονικού τουρισμού)	490.000,00

ΑΞΟΝΑΣ ΠΡΟΤΕΡΑΙΟΤΗΤΑΣ 3: Ενίσχυση της ανταγωνιστικότητας & της εξωστρέφειας των ΜΜΕ – Βελτίωση της ελκυστικότητας της Περιφέρειας Αττικής για προσέλκυση Επενδύσεων & προαγωγή της Καινοτόμου Επιχειρηματικότητας (ΕΤΠΑ)

ΕΠΕΝΔΥΤΙΚΗ ΠΡΟΤΕΡΑΙΟΤΗΤΑ	ΕΝΔΕΙΚΤΙΚΑ ΠΕΔΙΑ ΠΑΡΕΜΒΑΣΗΣ	ΔΗΜΟΣΙΑ ΔΑΠΑΝΗ
ΕΠ-3a: Προώθηση της επιχειρηματικότητας, ιδίως με τη διευκόλυνση της οικονομικής εκμετάλλευσης νέων ιδεών και τη στήριξη της δημιουργίας νέων επιχειρήσεων, μεταξύ άλλων μέσω φυτωρίων επιχειρήσεων	63: Στήριξη συνεργατικών σχηματισμών (cluster) και επιχειρηματικών δικτύων κατ' εξοχήν προς όφελος ΜΜΕ 66: Προηγμένες υπηρεσίες στήριξης για ΜΜΕ και ομίλους ΜΜΕ (συμπεριλαμβανομένων των υπηρεσιών διαχείρισης, μάρκετινγκ και σχεδιασμού) 67: Επιχειρησιακή ανάπτυξη ΜΜΕ, στήριξη της επιχειρηματικότητας και των φυτωρίων επιχειρήσεων (συμπεριλαμβανομένης της στήριξης σε τεχνοβλαστούς (spin offs) και παράγωγες εταιρείες (spin outs))	4.180.000,00
ΕΠ-3c: Στήριξη της δημιουργίας και της επέκτασης προηγμένων ικανοτήτων για	001: Γενική παραγωγική επένδυση στις μικρές και μεσαίες επιχειρήσεις (ΜΜΕ)	3.500.000,00



ΕΠΕΝΔΥΤΙΚΗ ΠΡΟΤΕΡΑΙΟΤΗΤΑ	ΕΝΔΕΙΚΤΙΚΑ ΠΕΔΙΑ ΠΑΡΕΜΒΑΣΗΣ	ΔΗΜΟΣΙΑ ΔΑΠΑΝΗ
την ανάπτυξη προϊόντων και υπηρεσιών		
ΕΠ-3d: Στήριξη της ικανότητας των ΜΜΕ να αναπτύσσονται σε περιφερειακές, εθνικές και διεθνείς αγορές, και να συμμετέχουν σε διαδικασίες καινοτομίας	76: Ανάπτυξη και προβολή των πολιτιστικών και δημιουργικών στοιχείων ενεργητικού στις ΜΜΕ	1.000.000,00

ΑΞΟΝΑΣ ΠΡΟΤΕΡΑΙΟΤΗΤΑΣ 4: Προώθηση της ενεργειακής απόδοσης της χρήσης ΑΠΕ και της Συμπαγωγής & Προώθηση Χαμηλών εκπομπών διοξειδίου του άνθρακα στις Αστικές Περιοχές (ΕΤΠΑ)

ΕΠΕΝΔΥΤΙΚΗ ΠΡΟΤΕΡΑΙΟΤΗΤΑ	ΕΝΔΕΙΚΤΙΚΑ ΠΕΔΙΑ ΠΑΡΕΜΒΑΣΗΣ	ΔΗΜΟΣΙΑ ΔΑΠΑΝΗ
ΕΠ-4c: Στήριξη της ενεργειακής απόδοσης, της έξυπνης διαχείρισης της ενέργειας και της χρήσης ανανεώσιμων πηγών ενέργειας στις δημόσιες υποδομές, συμπεριλαμβανομένων των δημόσιων κτηρίων και στον τομέα της στέγασης	13: Ενεργειακή απόδοση με ανακαίνιση της δημόσιας υποδομής, έργα επίδειξης και υποστηρικτικά μέτρα 14: Ενεργειακή απόδοση με ανακαίνιση του υφιστάμενου οικιστικού αποθέματος, έργα επίδειξης και υποστηρικτικά μέτρα	5.900.000,00

ΑΞΟΝΑΣ ΠΡΟΤΕΡΑΙΟΤΗΤΑΣ 5: Προώθηση της Προσαρμογής στην Κλιματική Αλλαγή, καθώς και της Πρόληψης & Διαχείρισης Κινδύνων (ΕΤΠΑ)

ΕΠΕΝΔΥΤΙΚΗ ΠΡΟΤΕΡΑΙΟΤΗΤΑ	ΕΝΔΕΙΚΤΙΚΑ ΠΕΔΙΑ ΠΑΡΕΜΒΑΣΗΣ	ΔΗΜΟΣΙΑ ΔΑΠΑΝΗ
ΕΠ-5a: Στήριξη των επενδύσεων για προσαρμογή στην κλιματική αλλαγή καθώς και των τεχνικών που βασίζονται στο οικοσύστημα	85: Προστασία και ενίσχυση της βιοποικιλότητας, προστασία της φύσης και πράσινη υποδομή 87: Προσαρμογή σε μέτρα για την κλιματική αλλαγή και πρόληψη και διαχείριση κινδύνων σχετικών με το κλίμα, π.χ. διάβρωση, πυρκαγιές, πλημμύρες, καταιγίδες και ξηρασία, συμπεριλαμβανομένης της αύξησης της ευαισθητοποίησης, της πολιτικής προστασίας και συστημάτων και υποδομών διαχείρισης καταστροφών	2.700.000,00

ΑΞΟΝΑΣ ΠΡΟΤΕΡΑΙΟΤΗΤΑΣ 6: Βελτίωση της Ποιότητας Ζωής στο Αστικό Περιβάλλον (ΕΤΠΑ)

ΕΠΕΝΔΥΤΙΚΗ ΠΡΟΤΕΡΑΙΟΤΗΤΑ	ΕΝΔΕΙΚΤΙΚΑ ΠΕΔΙΑ ΠΑΡΕΜΒΑΣΗΣ	ΔΗΜΟΣΙΑ ΔΑΠΑΝΗ
ΕΠ-6a: Επενδύσεις στον τομέα των αποβλήτων, ώστε να ικανοποιηθούν οι απαιτήσεις του περιβαλλοντικού κεκτημένου της Ένωσης και να αντιμετωπιστούν οι ανάγκες που έχουν προσδιορισθεί από τα κράτη μέλη για επενδύσεις που υπερβαίνουν τις εν λόγω απαιτήσεις	17: Διαχείριση οικιακών απορριμμάτων (συμπεριλαμβανομένης της ελαχιστοποίησης, της διαλογής και μέτρων ανακύκλωσης)	677.000,00
ΕΠ-6c: Διατήρηση, προστασία και ανάπτυξη της φυσικής και πολιτιστικής κληρονομιάς	94: Προστασία, ανάπτυξη και προβολή στοιχείων δημόσιας πολιτιστικής κληρονομιάς	2.600.000,00
ΕΠ-6e: Ανάλυση δράσης για τη βελτίωση του αστικού περιβάλλοντος, την ανάπλαση των πόλεων, την αναζωογόνηση και την απολύμανση των υποβαθμισμένων περιβαλλοντικά εκτάσεων (συμπεριλαμβανομένων των προς ανασυγκρότηση περιοχών), τη	90: Ποδηλατόδρομοι και μονοπάτια	3.500.000,00



ΕΠΕΝΔΥΤΙΚΗ ΠΡΟΤΕΡΑΙΟΤΗΤΑ	ΕΝΔΕΙΚΤΙΚΑ ΠΕΔΙΑ ΠΑΡΕΜΒΑΣΗΣ	ΔΗΜΟΣΙΑ ΔΑΠΑΝΗ
μείωση της ατμοσφαιρικής ρύπανσης και την προώθηση μέτρων για τον περιορισμό του θορύβου		

ΑΞΟΝΑΣ ΠΡΟΤΕΡΑΙΟΤΗΤΑΣ 8: Προώθηση της Ανάπτυξης των Δεξιοτήτων & της Προσαρμοστικότητας του Ανθρώπινου Δυναμικού στους Τομείς της Περιφερειακής Στρατηγικής Έξυπνης Εξειδίκευσης (ΕΚΤ).

ΕΠΕΝΔΥΤΙΚΗ ΠΡΟΤΕΡΑΙΟΤΗΤΑ	ΕΝΔΕΙΚΤΙΚΑ ΠΕΔΙΑ ΠΑΡΕΜΒΑΣΗΣ	ΔΗΜΟΣΙΑ ΔΑΠΑΝΗ
ΕΠ-8iii: Αυτοαπασχόληση, επιχειρηματικότητα και δημιουργία νέων επιχειρήσεων, και ειδικά καινοτόμων πολύ μικρών, μικρών και μεσαίων επιχειρήσεων	104: Αυτοαπασχόληση, επιχειρηματικότητα και δημιουργία επιχειρήσεων, συμπεριλαμβανομένων των καινοτομικών πολύ μικρών, μικρών και μεσαίων επιχειρήσεων	1.630.000,00
ΕΠ-8v: Εφαρμογή σχεδίων αναδιάρθρωσης σε επιχειρησιακό και συλλογικό επίπεδο και προσαρμογή επιχειρήσεων και εργαζομένων στις αλλαγές	106: Προσαρμογή των εργαζομένων, των επιχειρήσεων και των επιχειρηματιών στις αλλαγές	1.187.000,00

ΑΞΟΝΑΣ ΠΡΟΤΕΡΑΙΟΤΗΤΑΣ 9: Προώθηση της Κοινωνικής Ένταξης & Καταπολέμηση της Φτώχειας & Διακρίσεων – Διασφάλιση της Κοινωνικής Συνοχής (ΕΚΤ)

ΕΠΕΝΔΥΤΙΚΗ ΠΡΟΤΕΡΑΙΟΤΗΤΑ	ΕΝΔΕΙΚΤΙΚΑ ΠΕΔΙΑ ΠΑΡΕΜΒΑΣΗΣ	ΔΗΜΟΣΙΑ ΔΑΠΑΝΗ
ΕΠ-9i: Ενεργητική ένταξη, μεταξύ άλλων και με σκοπό την προώθηση των ίσων ευκαιριών και της δραστήριας συμμετοχής και τη βελτίωση των δυνατοτήτων απασχόλησης	109: Ενεργητική ένταξη, μεταξύ άλλων και με σκοπό την προώθηση των ίσων ευκαιριών και της δραστήριας συμμετοχής και τη βελτίωση της απασχολησιμότητας	3.820.000,00
ΕΠ-9iii: Καταπολέμηση κάθε μορφής διακρίσεων και προώθηση των ίσων ευκαιριών	111: Καταπολέμηση κάθε μορφής διακρίσεων και προώθηση των ίσων ευκαιριών	600.000,00
ΕΠ-9iv: Βελτίωση της πρόσβασης σε οικονομικά προσιτές, βιώσιμες και υψηλής ποιότητας υπηρεσίες, συμπεριλαμβανομένων των υπηρεσιών υγειονομικής περίθαλψης και των κοινωνικών υπηρεσιών κοινής ωφέλειας	113: Προώθηση της κοινωνικής επιχειρηματικότητας και της επαγγελματικής ενσωμάτωσης σε κοινωνικές επιχειρήσεις και την κοινωνική και αλληλέγγυο οικονομία ώστε να διευκολυνθεί η πρόσβαση στην απασχόληση	800.000,00

ΑΞΟΝΑΣ ΠΡΟΤΕΡΑΙΟΤΗΤΑΣ 10: Ανάπτυξη – Αναβάθμιση Στοχευόμενων Κοινωνικών Υποδομών & Υποδομών Υγείας (ΕΤΠΑ)

ΕΠΕΝΔΥΤΙΚΗ ΠΡΟΤΕΡΑΙΟΤΗΤΑ	ΕΝΔΕΙΚΤΙΚΑ ΠΕΔΙΑ ΠΑΡΕΜΒΑΣΗΣ	ΔΗΜΟΣΙΑ ΔΑΠΑΝΗ
ΕΠ-9a: Επενδύσεις στις υποδομές υγείας και τις κοινωνικές υποδομές που συμβάλλουν στην εθνική, περιφερειακή και τοπική ανάπτυξη, μειώνοντας τις ανισότητες όσον αφορά την κατάσταση στον τομέα της υγείας, προωθώντας την κοινωνική ένταξη μέσω βελτίωσης της πρόσβασης σε υπηρεσίες κοινωνικού, πολιτιστικού χαρακτήρα και υπηρεσίες αναψυχής και τη μετάβαση από την ιδρυματική φροντίδα στη φροντίδα της κοινότητας	55: Άλλες κοινωνικές υποδομές που συμβάλλουν στην περιφερειακή και τοπική ανάπτυξη	500.000,00

ΑΞΟΝΑΣ ΠΡΟΤΕΡΑΙΟΤΗΤΑΣ 11: Ανάπτυξη – Αναβάθμιση Στοχευμένων Υποδομών Εκπαίδευσης (ΕΤΠΑ)

ΕΠΕΝΔΥΤΙΚΗ ΠΡΟΤΕΡΑΙΟΤΗΤΑ	ΕΝΔΕΙΚΤΙΚΑ ΠΕΔΙΑ ΠΑΡΕΜΒΑΣΗΣ	ΔΗΜΟΣΙΑ ΔΑΠΑΝΗ
ΕΠ-10α: Επενδύσεις στην εκπαίδευση την κατάρτιση, και την επαγγελματική κατάρτιση για την απόκτηση δεξιοτήτων και τη διά βίου μάθηση με την ανάπτυξη υποδομών κατάρτισης και εκπαίδευσης	50: Εκπαιδευτική υποδομή για επαγγελματική εκπαίδευση και κατάρτιση και εκπαίδευση ενηλίκων	980.000,00

ΑΞΟΝΑΣ ΠΡΟΤΕΡΑΙΟΤΗΤΑΣ 12: Τεχνική Υποστήριξη της Εφαρμογής (ΕΤΠΑ)

ΕΠΕΝΔΥΤΙΚΗ ΠΡΟΤΕΡΑΙΟΤΗΤΑ	ΕΝΔΕΙΚΤΙΚΑ ΠΕΔΙΑ ΠΑΡΕΜΒΑΣΗΣ	ΔΗΜΟΣΙΑ ΔΑΠΑΝΗ
	121: Προετοιμασία, εφαρμογή, παρακολούθηση και επιθεώρηση	132.000,00
	122: Αξιολόγηση και μελέτες	
	123: Πληροφόρηση και επικοινωνία	

ΑΞΟΝΑΣ ΠΡΟΤΕΡΑΙΟΤΗΤΑΣ 13: Τεχνική Υποστήριξη της Εφαρμογής (ΕΚΤ)

ΕΠΕΝΔΥΤΙΚΗ ΠΡΟΤΕΡΑΙΟΤΗΤΑ	ΕΝΔΕΙΚΤΙΚΑ ΠΕΔΙΑ ΠΑΡΕΜΒΑΣΗΣ	ΔΗΜΟΣΙΑ ΔΑΠΑΝΗ
	121: Προετοιμασία, εφαρμογή, παρακολούθηση και επιθεώρηση	44.200,00
	122: Αξιολόγηση και μελέτες	
	123: Πληροφόρηση και επικοινωνία	



ΕΛΛΗΝΙΚΗ ΔΗΜΟΚΡΑΤΙΑ
ΠΕΡΙΦΕΡΕΙΑ ΑΤΤΙΚΗΣ
ΕΙΔΙΚΗ ΥΠΗΡΕΣΙΑ ΔΙΑΧΕΙΡΙΣΗΣ
ΕΠ ΠΕΡΙΦΕΡΕΙΑΣ ΑΤΤΙΚΗΣ

Ταχ. Δ/ση: Λ. Συγγρού 98-100
 Ταχ. Κώδικας: 117 41
 Πληροφορίες: Α. Μαυρογονάτου, Ε. Ντότσικα
 Τηλέφωνο: 213-1501513, 213-1501517
 Fax : 213-1501501
 Email : amavrogonatou@mou.gr, entotsika@mou.gr



ΕΥΡΩΠΑΪΚΗ ΕΝΩΣΗ
Ευρωπαϊκό Ταμείο Περιφερειακής
Ανάπτυξης/Ευρωπαϊκό Κοινωνικό Ταμείο

Αθήνα, 07- 02 -2018
 Αρ. Πρωτ.: 376

ΠΡΟΣ: Αστική Αρχή: Αναπτυξιακός
Σύνδεσμος Δυτικής Αθήνας (ΑΣΔΑ)

Εθνικής Αντιστάσεως 65, Περιστερί,
 ΤΚ 121 34

Θέμα: Απόφαση έγκρισης της Στρατηγικής Βιώσιμης Αστικής Ανάπτυξης της **“Αστικής Αρχής: Αναπτυξιακός Σύνδεσμος Δυτικής Αθήνας (ΑΣΔΑ)”** με τίτλο: **«Διαδημοτική Εταιρική Σχέση για την Ανάπτυξη της Δυτικής Αθήνας με αξιοποίηση της ΟΧΕ/ΒΑΑ»** η οποία συγχρηματοδοτείται από το Ε.Τ.Π.Α. και το Ε.Κ.Τ.

Η Περιφερειάρχης Αττικής

Έχοντας υπόψη:

1. Το Νόμο 4314/2014 (ΦΕΚ Α/265/23-12-2014) για την Διαχείριση, τον έλεγχο και την εφαρμογή αναπτυξιακών παρεμβάσεων για την Προγραμματική Περίοδο 2014-2020 και ειδικότερα το άρθρο 13 παρ 7^ο, όπως αυτό τροποποιήθηκε με την παρ. 1 του άρθρου 58 του Ν. 4465/04-04-2017 (ΦΕΚ 47/Α/04-04-2017), καθώς και την παρ. 10 η οποία προστέθηκε με την παρ. 1β του άρθρου 14 του Ν.4403/2016,
2. Το Ν.3852/2010 «Νέα αρχιτεκτονική της Διοίκησης και της Αποκεντρωμένης Διοίκησης- Πρόγραμμα Καλλικράτης» (ΦΕΚ 87/Β/7-6-2010).
3. Το Ν. 3463/2006 (ΦΕΚ 114/Α/08.06.2006) «Κύρωση του Κώδικα Δήμων και Κοινοτήτων», όπως ισχύει.
4. Την υπ’ αριθμ. 919/2014 Απόφαση του Πολυμελούς Πρωτοδικείου Αθηνών για την ανάδειξη Περιφερειάρχη, Αντιπεριφερειάρχων και Περιφερειακών Συμβούλων τακτικών και αναπληρωματικών στην Περιφέρεια Αττικής.
5. Την υπ’ αριθμ. 5376/2014 απόφαση του Διοικητικού Εφετείου Αθηνών για την αντικατάσταση μέλους του Περιφερειακού Συμβουλίου Αττικής.
6. Την υπ’ αριθμ. 109290/39629 (ΦΕΚ 4251/τ.Β’/29-12-2016) Απόφαση του Γεν. Γραμματέα Αποκεντρωμένης Διοίκησης Αττικής «Έγκριση της υπ’ αριθμ. 438/2016 απόφασης του Περιφερειακού Συμβουλίου Περιφέρειας Αττικής με την οποία τροποποιείται ο Οργανισμός Εσωτερικής Υπηρεσίας της Περιφέρειας Αττικής», όπως τροποποιήθηκε με την υπ’ αριθμ. 66313/24553/25.08.2017 (ΦΕΚ 3051/τ.Β’/05-09-2017) Απόφαση του Συντονιστή Αποκεντρωμένης Διοίκησης Αττικής.
7. Την Εκτελεστική Απόφαση της Επιτροπής των ΕΚ με αριθμό C(2014) 10170 final/18.12.2014 που αφορά την έγκριση του Ε.Π. «Αττική» 2014-2020 (κωδ. CCI: 2014GR16M2OP012).
8. Την με Α.Π. 81166/ΕΥΣΣΑ 1778/28-7-2015 εγκύκλιο του Υπουργείου Οικονομίας, Υποδομών, Ναυτιλίας και Τουρισμού για τον «Σχεδιασμό, υλοποίηση και παρακολούθηση των εργαλείων Ολοκληρωμένης Χωρικής Ανάπτυξης των ΕΠ της ΠΠ 2014-2020».



9. Την με Α.Π. 40134/ΕΥΘΥ 373/12-4-2016 εγκύκλιο του Υπουργείου Οικονομίας, Υποδομών, Ναυτιλίας και Τουρισμού «Οδηγίες για την διαχείριση και εφαρμογή των Στρατηγικών Ολοκληρωμένης Χωρικής Ανάπτυξης».
10. Τα αποτελέσματα της Γραπτής Διαδικασίας 10, ως προς το Θέμα 1ο με τίτλο "Ολοκληρωμένες Δράσεις Χωρικής Ανάπτυξης", τα οποία εγκρίθηκαν με την απόφαση της Προέδρου της Επιτροπής Παρακολούθησης του Ε.Π. «ΑΤΤΙΚΗ» 2014-2020 με Α.Π. 706/24-02-2017 [Ε.Υ.Δ.Ε.Π. Περιφέρειας Αττικής] – ΑΔΑ: 6ΜΧΤ7Λ7-4ΙΑ.
11. Την με αριθμ. πρωτ. ορθή επανάλ. 715/24-02-2017 Πρόσκληση για την υποβολή προτάσεων Στρατηγικής Βιώσιμης Αστικής Ανάπτυξης (ΒΑΑ), στο πλαίσιο του ΕΠ «Αττική» 2014-2020.
12. Τη με αρ. πρωτ. 1348/28-04-2017 (αρ. πρωτ. ΕΥΔΕΠ 1413/28-04-2017) υποβληθείσα Στρατηγική ΒΑΑ της "Αστικής Αρχής: Αναπτυξιακός Σύνδεσμος Δυτικής Αθήνας (ΑΣΔΑ)".
13. Το με αρ πρωτ. 2775/09-08-2017 έγγραφο της ΕΥΔΕΠ Περιφέρειας Αττικής σχετικά με τον πίνακα κατάταξης των προτάσεων ΟΧΕ-ΒΑΑ στο πλαίσιο της ορθής επαναλ. 715/24-02-2017 Πρόσκλησης και την αναπροσαρμογή του σχεδίου δράσης της Στρατηγική Βιώσιμης Αστικής Ανάπτυξης (ΒΑΑ) της 'Αστικής Αρχής: Αναπτυξιακός Σύνδεσμος Δυτικής Αθήνας (ΑΣΔΑ)'
14. Την τελική αναμορφωμένη πρόταση της Στρατηγικής ΒΑΑ της Αστικής Αρχής: Αναπτυξιακός Σύνδεσμος Δυτικής Αθήνας (ΑΣΔΑ) που υποβλήθηκε με τη με αρ. πρωτ. 3489/11-09-2017 αίτηση του φορέα (αρ. πρωτ. ΕΥΔΕΠ 3016/12-09-2017).
15. Το με αρ πρωτ. 3548/24-10-2017 έγγραφο της ΕΥΔΕΠ Περιφέρειας Αττικής σχετικά με την διαβίβαση Πρακτικού ΙΙ της Επιτροπής Αξιολόγησης των προτάσεων ΟΧΕ – ΒΑΑ στις Αστικές Αρχές, σύμφωνα με το οποίο κλήθηκαν να επανυποβάλουν τα δικαιολογητικά τους ως προς το κριτήριο Δ εκείνες που αξιολογήθηκαν θετικά στα Κριτήρια Α, Β, Γ, αλλά δεν εκπλήρωσαν αυτό το Κριτήριο.
16. Την επανυποβολή των δικαιολογητικών του Κριτηρίου Δ της Αστικής Αρχής: Αναπτυξιακός Σύνδεσμος Δυτικής Αθήνας (ΑΣΔΑ) που υποβλήθηκε με τη με αρ. πρωτ. 69/10-01-2018 αίτηση του φορέα (αρ. πρωτ. ΕΥΔΕΠ 66/11-01-2018).
17. Την αξιολόγηση της πρότασης Στρατηγικής ΒΑΑ της 'Αστικής Αρχής: Αναπτυξιακός Σύνδεσμος Δυτικής Αθήνας (ΑΣΔΑ)' όπως αποτυπώνεται στο Φύλλο Αξιολόγησης της Στρατηγικής.
18. Την με αρ πρωτ. 302/01.02.2018 σχετική εισήγηση της ΕΥΔ για την έγκριση της Στρατηγικής ΒΑΑ.

Αποφασίζει

Την έγκριση της Στρατηγικής Βιώσιμης Αστικής Ανάπτυξης (Β.Α.Α.) της 'Αστικής Αρχής: Αναπτυξιακός Σύνδεσμος Δυτικής Αθήνας (ΑΣΔΑ)' με τίτλο «**Διαδημοτική Εταιρική Σχέση για την Ανάπτυξη της Δυτικής Αθήνας με αξιοποίηση της ΟΧΕ/ΒΑΑ**» και προϋπολογισμό Συνολικής Δημόσιας Δαπάνης **58.459.845,00 €**.

Η εν λόγω Στρατηγική συγχρηματοδοτείται από το **Ε.Τ.Π.Α.** (Ευρωπαϊκό Ταμείο Περιφερειακής Ανάπτυξης) στο πλαίσιο των **Αξόνων Προτεραιότητας 1, 2, 3, 4, 5, 6, 10, 11 και 12**, καθώς και από το **Ε.Κ.Τ.** (Ευρωπαϊκό Κοινωνικό Ταμείο) στο πλαίσιο των **Αξόνων Προτεραιότητας 8, 9 και 13** του **Ε.Π. «Αττική» 2014-2020»** και αναλύεται στο συνημμένο Παράρτημα.

Η Περιφερειάρχης Αττικής

ΕΙΡΗΝΗ ΔΟΥΡΟΥ

Συνημμένο:

ΠΑΡΑΡΤΗΜΑ: Εγκεκριμένος χρηματοδοτικός πίνακας Στρατηγικής Βιώσιμης Αστικής Ανάπτυξης "Αστικής Αρχής: Αναπτυξιακός Σύνδεσμος Δυτικής Αθήνας (ΑΣΔΑ)"

Εσωτερική Διανομή

1. Προϊστάμενος ΕΥΔ ΕΠ Περιφέρειας Αττικής
2. Προϊστάμενος Μονάδας Α' ΕΥΔ ΕΠ Περιφέρειας Αττικής



ΠΑΡΑΡΤΗΜΑ**ΧΡΗΜΑΤΟΔΟΤΙΚΟΣ ΠΙΝΑΚΑΣ**

Στρατηγικής Βιώσιμης Αστικής Ανάπτυξης “ Αστικής Αρχής: Αναπτυξιακός Σύνδεσμος Δυτικής Αθήνας (ΑΣΔΑ)”

με τίτλο: «Διαδημοτική Εταιρική Σχέση για την Ανάπτυξη της Δυτικής Αθήνας με αξιοποίηση της ΟΧΕ/ΒΑΑ»

ΑΞΟΝΑΣ ΠΡΟΤΕΡΑΙΟΤΗΤΑΣ 1: Ενίσχυση των Μηχανισμών & των Επενδύσεων των ΜΜΕ της Περιφέρειας Αττικής στην Έρευνα & την Καινοτομία (ΕΤΠΑ)

ΕΠΕΝΔΥΤΙΚΗ ΠΡΟΤΕΡΑΙΟΤΗΤΑ	ΕΝΔΕΙΚΤΙΚΑ ΠΕΔΙΑ ΠΑΡΕΜΒΑΣΗΣ	ΔΗΜΟΣΙΑ ΔΑΠΑΝΗ
ΕΠ-1b: Προαγωγή επιχειρηματικών επενδύσεων στην έρευνα και καινοτομία	61: Δραστηριότητες έρευνας και καινοτομίας σε ιδιωτικά ερευνητικά κέντρα συμπεριλαμβανομένης της συγκρότησης δικτύων 62: Μεταφορά τεχνολογίας και συνεργασία πανεπιστημίων - επιχειρήσεων κατ' εξοχήν προς όφελος ΜΜΕ 64: Διεργασίες έρευνας και καινοτομίας σε ΜΜΕ (συμπεριλαμβανομένων συστημάτων κουπονιών, διεργασιών, σχεδιασμού, υπηρεσιών και κοινωνικής καινοτομίας)	600.000,00

ΑΞΟΝΑΣ ΠΡΟΤΕΡΑΙΟΤΗΤΑΣ 2: Διάδοση & Ανάπτυξη Καινοτόμων Προϊόντων & Υπηρεσιών των ΜΜΕ με τη χρήση ΤΠΕ (ΕΤΠΑ)

ΕΠΕΝΔΥΤΙΚΗ ΠΡΟΤΕΡΑΙΟΤΗΤΑ	ΕΝΔΕΙΚΤΙΚΑ ΠΕΔΙΑ ΠΑΡΕΜΒΑΣΗΣ	ΔΗΜΟΣΙΑ ΔΑΠΑΝΗ
ΕΠ-2b: Ανάπτυξη προϊόντων και υπηρεσιών ΤΠΕ, ηλεκτρονικό εμπόριο και αύξηση της ζήτησης για ΤΠΕ	82: Υπηρεσίες και εφαρμογές ΤΠΕ για τις ΜΜΕ (συμπεριλαμβανομένου του ηλεκτρονικού εμπορίου, της ηλεκτρονικής επιχειρηματικότητας και διεργασιών δικτύωσης επιχειρήσεων), ζωντανά εργαστήρια, επιχειρηματίες στο διαδίκτυο και υπό σύσταση ΤΠΕ επιχειρήσεις κ.λπ.)	500.000,00
ΕΠ-2c: Ενίσχυση των εφαρμογών ΤΠΕ στον τομέα της ηλεκτρονικής διακυβέρνησης, της ηλεκτρονικής μάθησης, της ηλεκτρονικής ένταξης, του ηλεκτρονικού πολιτισμού και της ηλεκτρονικής υγείας	48: ΤΠΕ: Άλλα είδη υποδομών ΤΠΕ/υπολογιστές μεγάλης κλίμακας/εξοπλισμός (συμπεριλαμβανομένων ηλεκτρονικών υποδομών, κέντρων δεδομένων και αισθητήρων· επίσης, ενσωματωμένες σε άλλες υποδομές, όπως ερευνητικές εγκαταστάσεις, περιβαλλοντικές και κοινωνικές υποδομές) 79: Πρόσβαση σε πληροφορίες του δημόσιου τομέα (συμπεριλαμβανομένων ανοικτών δεδομένων ηλεκτρονικού πολιτισμού, ψηφιακών βιβλιοθηκών, ηλεκτρονικού περιεχομένου και ηλεκτρονικού τουρισμού) 80: Υπηρεσίες και εφαρμογές ηλεκτρονικής ένταξης, ηλεκτρονικής προσβασιμότητας, ηλεκτρονικής μάθησης και ηλεκτρονικής εκπαίδευσης, ψηφιακός γραμματισμός	981.000,00

ΑΞΟΝΑΣ ΠΡΟΤΕΡΑΙΟΤΗΤΑΣ 3: Ενίσχυση της ανταγωνιστικότητας & της εξωστρέφειας των ΜΜΕ – Βελτίωση της ελκυστικότητας της Περιφέρειας Αττικής για προσέλκυση Επενδύσεων & προαγωγή της Καινοτόμου Επιχειρηματικότητας (ΕΤΠΑ)

ΕΠΕΝΔΥΤΙΚΗ ΠΡΟΤΕΡΑΙΟΤΗΤΑ	ΕΝΔΕΙΚΤΙΚΑ ΠΕΔΙΑ ΠΑΡΕΜΒΑΣΗΣ	ΔΗΜΟΣΙΑ ΔΑΠΑΝΗ
--------------------------	-----------------------------	----------------

ΕΠΕΝΔΥΤΙΚΗ ΠΡΟΤΕΡΑΙΟΤΗΤΑ	ΕΝΔΕΙΚΤΙΚΑ ΠΕΔΙΑ ΠΑΡΕΜΒΑΣΗΣ	ΔΗΜΟΣΙΑ ΔΑΠΑΝΗ
ΕΠ-3α: Προώθηση της επιχειρηματικότητας, ιδίως με τη διευκόλυνση της οικονομικής εκμετάλλευσης νέων ιδεών και τη στήριξη της δημιουργίας νέων επιχειρήσεων, μεταξύ άλλων μέσω φυτωρίων επιχειρήσεων	63: Στήριξη συνεργατικών σχηματισμών (cluster) και επιχειρηματικών δικτύων κατ' εξοχήν προς όφελος ΜΜΕ 66: Προηγμένες υπηρεσίες στήριξης για ΜΜΕ και ομίλους ΜΜΕ (συμπεριλαμβανομένων των υπηρεσιών διαχείρισης, μάρκετινγκ και σχεδιασμού) 67: Επιχειρησιακή ανάπτυξη ΜΜΕ, στήριξη της επιχειρηματικότητας και των φυτωρίων επιχειρήσεων (συμπεριλαμβανομένης της στήριξης σε τεχνοβλαστούς (spin offs) και παράγωγες εταιρείες (spin outs))	1.027.000,00
ΕΠ-3c: Στήριξη της δημιουργίας και της επέκτασης προηγμένων ικανοτήτων για την ανάπτυξη προϊόντων και υπηρεσιών	001: Γενική παραγωγική επένδυση στις μικρές και μεσαίες επιχειρήσεις (ΜΜΕ)	3.400.000,00
ΕΠ-3d: Στήριξη της ικανότητας των ΜΜΕ να αναπτύσσονται σε περιφερειακές, εθνικές και διεθνείς αγορές, και να συμμετέχουν σε διαδικασίες καινοτομίας	66: Προηγμένες υπηρεσίες στήριξης για ΜΜΕ και ομίλους ΜΜΕ (συμπεριλαμβανομένων των υπηρεσιών διαχείρισης, μάρκετινγκ και σχεδιασμού) 75: Ανάπτυξη και προβολή των τουριστικών υπηρεσιών στις ΜΜΕ ή για τις ΜΜΕ 76: Ανάπτυξη και προβολή των πολιτιστικών και δημιουργικών στοιχείων ενεργητικού στις ΜΜΕ	1.195.000,00

ΑΞΟΝΑΣ ΠΡΟΤΕΡΑΙΟΤΗΤΑΣ 4: Προώθηση της ενεργειακής απόδοσης της χρήσης ΑΠΕ και της Συμπαράγωγής & Προώθηση Χαμηλών εκπομπών διοξειδίου του άνθρακα στις Αστικές Περιοχές (ΕΤΠΑ)

ΕΠΕΝΔΥΤΙΚΗ ΠΡΟΤΕΡΑΙΟΤΗΤΑ	ΕΝΔΕΙΚΤΙΚΑ ΠΕΔΙΑ ΠΑΡΕΜΒΑΣΗΣ	ΔΗΜΟΣΙΑ ΔΑΠΑΝΗ
ΕΠ-4c: Στήριξη της ενεργειακής απόδοσης, της έξυπνης διαχείρισης της ενέργειας και της χρήσης ανανεώσιμων πηγών ενέργειας στις δημόσιες υποδομές, συμπεριλαμβανομένων των δημόσιων κτηρίων και στον τομέα της στέγασης	13: Ενεργειακή απόδοση με ανακαίνιση της δημόσιας υποδομής, έργα επίδειξης και υποστηρικτικά μέτρα 14: Ενεργειακή απόδοση με ανακαίνιση του υφιστάμενου οικιστικού αποθέματος, έργα επίδειξης και υποστηρικτικά μέτρα	6.650.000,00

ΑΞΟΝΑΣ ΠΡΟΤΕΡΑΙΟΤΗΤΑΣ 5: Προώθηση της Προσαρμογής στην Κλιματική Αλλαγή, καθώς και της Πρόληψης & Διαχείρισης Κινδύνων (ΕΤΠΑ)

ΕΠΕΝΔΥΤΙΚΗ ΠΡΟΤΕΡΑΙΟΤΗΤΑ	ΕΝΔΕΙΚΤΙΚΑ ΠΕΔΙΑ ΠΑΡΕΜΒΑΣΗΣ	ΔΗΜΟΣΙΑ ΔΑΠΑΝΗ
ΕΠ-5a: Στήριξη των επενδύσεων για προσαρμογή στην κλιματική αλλαγή καθώς και των τεχνικών που βασίζονται στο οικοσύστημα	85: Προστασία και ενίσχυση της βιοποικιλότητας, προστασία της φύσης και πράσινη υποδομή 87: Προσαρμογή σε μέτρα για την κλιματική αλλαγή και πρόληψη και διαχείριση κινδύνων σχετικών με το κλίμα, π.χ. διάβρωση, πυρκαγιές, πλημμύρες, καταιγίδες και ξηρασία, συμπεριλαμβανομένης της αύξησης της ευαισθητοποίησης, της πολιτικής προστασίας και συστημάτων και υποδομών διαχείρισης καταστροφών	4.077.000,00

ΑΞΟΝΑΣ ΠΡΟΤΕΡΑΙΟΤΗΤΑΣ 6: Βελτίωση της Ποιότητας Ζωής στο Αστικό Περιβάλλον (ΕΤΠΑ)

ΕΠΕΝΔΥΤΙΚΗ ΠΡΟΤΕΡΑΙΟΤΗΤΑ	ΕΝΔΕΙΚΤΙΚΑ ΠΕΔΙΑ ΠΑΡΕΜΒΑΣΗΣ	ΔΗΜΟΣΙΑ ΔΑΠΑΝΗ
ΕΠ-6c: Διατήρηση, προστασία και ανάπτυξη της φυσικής και πολιτιστικής κληρονομιάς	92: Προστασία, ανάπτυξη και προβολή δημόσιων τουριστικών κεφαλαίων 94: Προστασία, ανάπτυξη και προβολή στοιχείων δημόσιας πολιτιστικής κληρονομιάς	2.500.000,00

ΕΠΕΝΔΥΤΙΚΗ ΠΡΟΤΕΡΑΙΟΤΗΤΑ	ΕΝΔΕΙΚΤΙΚΑ ΠΕΔΙΑ ΠΑΡΕΜΒΑΣΗΣ	ΔΗΜΟΣΙΑ ΔΑΠΑΝΗ
ΕΠ-6ε: Ανάληψη δράσης για τη βελτίωση του αστικού περιβάλλοντος, την ανάπλαση των πόλεων, την αναζωογόνηση και την απολύμανση των υποβαθμισμένων περιβαλλοντικά εκτάσεων (συμπεριλαμβανομένων των προς ανασυγκρότηση περιοχών), τη μείωση της ατμοσφαιρικής ρύπανσης και την προώθηση μέτρων για τον περιορισμό του θορύβου	89: Αποκατάσταση βιομηχανικών εγκαταστάσεων και μολυσμένων εκτάσεων 90: Ποδηλατόδρομοι και μονοπάτια 94: Προστασία, ανάπτυξη και προβολή στοιχείων δημόσιας πολιτιστικής κληρονομιάς	2.800.000,00

ΑΞΟΝΑΣ ΠΡΟΤΕΡΑΙΟΤΗΤΑΣ 8: Προώθηση της Ανάπτυξης των Δεξιοτήτων & της Προσαρμοστικότητας του Ανθρώπινου Δυναμικού στους Τομείς της Περιφερειακής Στρατηγικής Έξυπνης Εξειδίκευσης (ΕΚΤ).

ΕΠΕΝΔΥΤΙΚΗ ΠΡΟΤΕΡΑΙΟΤΗΤΑ	ΕΝΔΕΙΚΤΙΚΑ ΠΕΔΙΑ ΠΑΡΕΜΒΑΣΗΣ	ΔΗΜΟΣΙΑ ΔΑΠΑΝΗ
ΕΠ-8iii: Αυτοαπασχόληση, επιχειρηματικότητα και δημιουργία νέων επιχειρήσεων, και ειδικά καινοτόμων πολύ μικρών, μικρών και μεσαίων επιχειρήσεων	104: Αυτοαπασχόληση, επιχειρηματικότητα και δημιουργία επιχειρήσεων, συμπεριλαμβανομένων των καινοτομικών πολύ μικρών, μικρών και μεσαίων επιχειρήσεων	2.716.000,00
ΕΠ-8ν: Εφαρμογή σχεδίων αναδιάρθρωσης σε επιχειρησιακό και συλλογικό επίπεδο και προσαρμογή επιχειρήσεων και εργαζομένων στις αλλαγές	106: Προσαρμογή των εργαζομένων, των επιχειρήσεων και των επιχειρηματιών στις αλλαγές	1.978.000,00

ΑΞΟΝΑΣ ΠΡΟΤΕΡΑΙΟΤΗΤΑΣ 9: Προώθηση της Κοινωνικής Ένταξης & Καταπολέμηση της Φτώχειας & Διακρίσεων – Διασφάλιση της Κοινωνικής Συνοχής (ΕΚΤ)

ΕΠΕΝΔΥΤΙΚΗ ΠΡΟΤΕΡΑΙΟΤΗΤΑ	ΕΝΔΕΙΚΤΙΚΑ ΠΕΔΙΑ ΠΑΡΕΜΒΑΣΗΣ	ΔΗΜΟΣΙΑ ΔΑΠΑΝΗ
ΕΠ-9i: Ενεργητική ένταξη, μεταξύ άλλων και με σκοπό την προώθηση των ίσων ευκαιριών και της δραστήριας συμμετοχής και τη βελτίωση των δυνατοτήτων απασχόλησης	109: Ενεργητική ένταξη, μεταξύ άλλων και με σκοπό την προώθηση των ίσων ευκαιριών και της δραστήριας συμμετοχής και τη βελτίωση της απασχολησιμότητας	6.480.000,00
ΕΠ-9ii: Κοινωνικοοικονομική ένταξη περιθωριοποιημένων κοινοτήτων, όπως οι Ρομά	110: Κοινωνικοοικονομική ενσωμάτωση των περιθωριοποιημένων κοινοτήτων, όπως οι Ρομά	1.800.000,00
ΕΠ-9iii: Καταπολέμηση κάθε μορφής διακρίσεων και προώθηση των ίσων ευκαιριών	111: Καταπολέμηση κάθε μορφής διακρίσεων και προώθηση των ίσων ευκαιριών	4.900.000,00
ΕΠ-9iv: Βελτίωση της πρόσβασης σε οικονομικά προσιτές, βιώσιμες και υψηλής ποιότητας υπηρεσίες, συμπεριλαμβανομένων των υπηρεσιών υγειονομικής περίθαλψης και των κοινωνικών υπηρεσιών κοινής ωφέλειας	112: Ενίσχυση της πρόσβασης σε οικονομικά προσιτές, βιώσιμες και υψηλής ποιότητας υπηρεσίες, συμπεριλαμβανομένης της υγειονομικής περίθαλψης και των κοινωνικών υπηρεσιών κοινής ωφέλειας	4.965.000,00
ΕΠ-9ν: Προώθηση της κοινωνικής επιχειρηματικότητας και της επαγγελματικής ενσωμάτωσης σε κοινωνικές επιχειρήσεις και την κοινωνική αλληλέγγυο οικονομία ώστε να διευκολυνθεί η πρόσβαση στην απασχόληση	113: Προώθηση της κοινωνικής επιχειρηματικότητας και της επαγγελματικής ενσωμάτωσης σε κοινωνικές επιχειρήσεις και την κοινωνική και αλληλέγγυο οικονομία ώστε να διευκολυνθεί η πρόσβαση στην απασχόληση	3.000.000,00

ΑΞΟΝΑΣ ΠΡΟΤΕΡΑΙΟΤΗΤΑΣ 10: Ανάπτυξη – Αναβάθμιση Στοχευόμενων Κοινωνικών Υποδομών & Υποδομών Υγείας (ΕΤΠΑ)

ΕΠΕΝΔΥΤΙΚΗ ΠΡΟΤΕΡΑΙΟΤΗΤΑ	ΕΝΔΕΙΚΤΙΚΑ ΠΕΔΙΑ ΠΑΡΕΜΒΑΣΗΣ	ΔΗΜΟΣΙΑ ΔΑΠΑΝΗ
--------------------------	-----------------------------	----------------

ΕΠ-9α: Επενδύσεις στις υποδομές υγείας και τις κοινωνικές υποδομές που συμβάλλουν στην εθνική, περιφερειακή και τοπική ανάπτυξη, μειώνοντας τις ανισότητες όσον αφορά την κατάσταση στον τομέα της υγείας, προωθώντας την κοινωνική ένταξη μέσω βελτίωσης της πρόσβασης σε υπηρεσίες κοινωνικού, πολιτιστικού χαρακτήρα και υπηρεσίες αναψυχής και τη μετάβαση από την ιδρυματική φροντίδα στη φροντίδα της κοινότητας	55: Άλλες κοινωνικές υποδομές που συμβάλλουν στην περιφερειακή και τοπική ανάπτυξη	6.800.000,00
--	--	--------------

ΑΞΟΝΑΣ ΠΡΟΤΕΡΑΙΟΤΗΤΑΣ 11: Ανάπτυξη – Αναβάθμιση Στοχευμένων Υποδομών Εκπαίδευσης (ΕΤΠΑ)

ΕΠΕΝΔΥΤΙΚΗ ΠΡΟΤΕΡΑΙΟΤΗΤΑ	ΕΝΔΕΙΚΤΙΚΑ ΠΕΔΙΑ ΠΑΡΕΜΒΑΣΗΣ	ΔΗΜΟΣΙΑ ΔΑΠΑΝΗ
ΕΠ-10α: Επενδύσεις στην εκπαίδευση την κατάρτιση, και την επαγγελματική κατάρτιση για την απόκτηση δεξιοτήτων και τη διά βίου μάθηση με την ανάπτυξη υποδομών κατάρτισης και εκπαίδευσης	50: Εκπαιδευτική υποδομή για επαγγελματική εκπαίδευση και κατάρτιση και εκπαίδευση ενηλίκων	1.800.000,00

ΑΞΟΝΑΣ ΠΡΟΤΕΡΑΙΟΤΗΤΑΣ 12: Τεχνική Υποστήριξη της Εφαρμογής (ΕΤΠΑ)

ΕΠΕΝΔΥΤΙΚΗ ΠΡΟΤΕΡΑΙΟΤΗΤΑ	ΕΝΔΕΙΚΤΙΚΑ ΠΕΔΙΑ ΠΑΡΕΜΒΑΣΗΣ	ΔΗΜΟΣΙΑ ΔΑΠΑΝΗ
	121: Προετοιμασία, εφαρμογή, παρακολούθηση και επιθεώρηση	220.000,00
	122: Αξιολόγηση και μελέτες	
	123: Πληροφόρηση και επικοινωνία	

ΑΞΟΝΑΣ ΠΡΟΤΕΡΑΙΟΤΗΤΑΣ 13: Τεχνική Υποστήριξη της Εφαρμογής (ΕΚΤ)

ΕΠΕΝΔΥΤΙΚΗ ΠΡΟΤΕΡΑΙΟΤΗΤΑ	ΕΝΔΕΙΚΤΙΚΑ ΠΕΔΙΑ ΠΑΡΕΜΒΑΣΗΣ	ΔΗΜΟΣΙΑ ΔΑΠΑΝΗ
	121: Προετοιμασία, εφαρμογή, παρακολούθηση και επιθεώρηση	70,845,00
	122: Αξιολόγηση και μελέτες	
	123: Πληροφόρηση και επικοινωνία	



ΕΛΛΗΝΙΚΗ ΔΗΜΟΚΡΑΤΙΑ
ΠΕΡΙΦΕΡΕΙΑ ΑΤΤΙΚΗΣ
ΕΙΔΙΚΗ ΥΠΗΡΕΣΙΑ ΔΙΑΧΕΙΡΙΣΗΣ
ΕΠ ΠΕΡΙΦΕΡΕΙΑΣ ΑΤΤΙΚΗΣ

Ταχ. Δ/ση: Λ. Συγγρού 98-100
 Ταχ. Κώδικας: 117 41
 Πληροφορίες: Α. Μαυρογονάτου, Ε. Ντότσικα
 Τηλέφωνο: 213-1501513, 213-1501517
 Fax : 213-1501501
 Email : amavrogonatou@mou.gr, entotsika@mou.gr



ΕΥΡΩΠΑΪΚΗ ΕΝΩΣΗ
Ευρωπαϊκό Ταμείο Περιφερειακής
Ανάπτυξης/Ευρωπαϊκό Κοινωνικό Ταμείο

Αθήνα, 07- 02 -2018
 Αρ. Πρωτ.: 375

ΠΡΟΣ: Αστική Αρχή: Δήμος Πειραιά -
ΚΟ.Δ.Ε.Π. – Ο.Π.Α.Ν.

Δραγάτη 12, Πειραιάς, ΤΚ 185 35

Θέμα: Απόφαση έγκρισης της Στρατηγικής Βιώσιμης Αστικής Ανάπτυξης της **“Αστικής Αρχής: Δήμος Πειραιά - ΚΟ.Δ.Ε.Π. – Ο.Π.Α.Ν.”** με τίτλο: **«Ολοκληρωμένη Χωρική Επένδυση Βιώσιμης Αστικής Ανάπτυξης (ΟΧΕ/ΒΑΑ) Πειραιά»** η οποία συγχρηματοδοτείται από το Ε.Τ.Π.Α. και το Ε.Κ.Τ.

Η Περιφερειάρχης Αττικής

Έχοντας υπόψη:

1. Το Νόμο 4314/2014 (ΦΕΚ Α/265/23-12-2014) για την Διαχείριση, τον έλεγχο και την εφαρμογή αναπτυξιακών παρεμβάσεων για την Προγραμματική Περίοδο 2014-2020 και ειδικότερα το άρθρο 13 παρ 7^α, όπως αυτό τροποποιήθηκε με την παρ. 1 του άρθρου 58 του Ν. 4465/04-04-2017 (ΦΕΚ 47/Α'/04-04-2017), καθώς και την παρ. 10 η οποία προστέθηκε με την παρ. 1β του άρθρου 14 του Ν.4403/2016,
2. Το Ν.3852/2010 «Νέα αρχιτεκτονική της Διοίκησης και της Αποκεντρωμένης Διοίκησης- Πρόγραμμα Καλλικράτης» (ΦΕΚ 87/Β/7-6-2010).
3. Το Ν. 3463/2006 (ΦΕΚ 114/Α/08.06.2006) «Κύρωση του Κώδικα Δήμων και Κοινοτήτων», όπως ισχύει.
4. Την υπ' αριθμ. 919/2014 Απόφαση του Πολυμελούς Πρωτοδικείου Αθηνών για την ανάδειξη Περιφερειάρχη, Αντιπεριφερειάρχων και Περιφερειακών Συμβούλων τακτικών και αναπληρωματικών στην Περιφέρεια Αττικής.
5. Την υπ' αριθμ. 5376/2014 απόφαση του Διοικητικού Εφετείου Αθηνών για την αντικατάσταση μέλους του Περιφερειακού Συμβουλίου Αττικής.
6. Την υπ' αριθμ. 109290/39629 (ΦΕΚ 4251/τ.Β'/29-12-2016) Απόφαση του Γεν. Γραμματέα Αποκεντρωμένης Διοίκησης Αττικής «Έγκριση της υπ' αριθμ. 438/2016 απόφασης του Περιφερειακού Συμβουλίου Περιφέρειας Αττικής με την οποία τροποποιείται ο Οργανισμός Εσωτερικής Υπηρεσίας της Περιφέρειας Αττικής», όπως τροποποιήθηκε με την υπ' αριθμ. 66313/24553/25.08.2017 (ΦΕΚ 3051/τ.Β' /05-09-2017) Απόφαση του Συντονιστή Αποκεντρωμένης Διοίκησης Αττικής.
7. Την Εκτελεστική Απόφαση της Επιτροπής των ΕΚ με αριθμό C(2014) 10170 final/18.12.2014 που αφορά την έγκριση του Ε.Π. «Αττική» 2014-2020 (κωδ. CCI: 2014GR16M2OP012).
8. Την με Α.Π. 81166/ΕΥΣΣΑ 1778/28-7-2015 εγκύκλιο του Υπουργείου Οικονομίας, Υποδομών, Ναυτιλίας και Τουρισμού για τον «Σχεδιασμό, υλοποίηση και παρακολούθηση των εργασιών Ολοκληρωμένης Χωρικής Ανάπτυξης των ΕΠ της ΠΠ 2014-2020».



9. Την με Α.Π. 40134/ΕΥΘΥ 373/12-4-2016 εγκύκλιο του Υπουργείου Οικονομίας, Υποδομών, Ναυτιλίας και Τουρισμού «Οδηγίες για την διαχείριση και εφαρμογή των Στρατηγικών Ολοκληρωμένης Χωρικής Ανάπτυξης».
10. Τα αποτελέσματα της Γραπτής Διαδικασίας 10, ως προς το Θέμα 1ο με τίτλο "Ολοκληρωμένες Δράσεις Χωρικής Ανάπτυξης", τα οποία εγκρίθηκαν με την απόφαση της Προέδρου της Επιτροπής Παρακολούθησης του Ε.Π. «ΑΤΤΙΚΗ» 2014-2020 με Α.Π. 706/24-02-2017 [Ε.Υ.Δ.Ε.Π. Περιφέρειας Αττικής] – ΑΔΑ: 6ΜΧΤ7Λ7-4ΙΑ.
11. Την με αριθμ. πρωτ. ορθή επανάλ. 715/24-02-2017 Πρόσκληση για την υποβολή προτάσεων Στρατηγικής Βιώσιμης Αστικής Ανάπτυξης (ΒΑΑ), στο πλαίσιο του ΕΠ «Αττική» 2014-2020.
12. Τη με αρ. πρωτ. 84/18-04-2017 (αρ. πρωτ. ΕΥΔΕΠ 1299/18-04-2017) υποβληθείσα Στρατηγική ΒΑΑ της "Αστικής Αρχής: Δήμος Πειραιά - ΚΟ.Δ.Ε.Π. – Ο.Π.Α.Ν."
13. Το με αρ. πρωτ. 2775/09-08-2017 έγγραφο της ΕΥΔΕΠ Περιφέρειας Αττικής σχετικά με τον πίνακα κατάταξης των προτάσεων ΟΧΕ-ΒΑΑ στο πλαίσιο της ορθής επανάλ. 715/24-02-2017 Πρόσκλησης και την αναπροσαρμογή του σχεδίου δράσης της Στρατηγικής Βιώσιμης Αστικής Ανάπτυξης (ΒΑΑ) της 'Αστικής Αρχής: Δήμος Πειραιά - ΚΟ.Δ.Ε.Π. – Ο.Π.Α.Ν.'
14. Την τελική αναμορφωμένη πρόταση της Στρατηγικής ΒΑΑ της Αστικής Αρχής: Δήμος Πειραιά - ΚΟ.Δ.Ε.Π. – Ο.Π.Α.Ν. που υποβλήθηκε με τη με αρ. πρωτ. 193/07-09-2017 αίτηση του φορέα (αρ. πρωτ. ΕΥΔΕΠ 2986/08-09-2017).
15. Το με αρ. πρωτ. 3548/24-10-2017 έγγραφο της ΕΥΔΕΠ Περιφέρειας Αττικής σχετικά με την διαβίβαση Πρακτικού ΙΙ της Επιτροπής Αξιολόγησης των προτάσεων ΟΧΕ – ΒΑΑ στις Αστικές Αρχές, σύμφωνα με το οποίο κλήθηκαν να επανυποβάλουν τα δικαιολογητικά τους ως προς το κριτήριο Δ εκείνες που αξιολογήθηκαν θετικά στα Κριτήρια Α, Β, Γ, αλλά δεν εκπλήρωσαν αυτό το Κριτήριο.
16. Την επανυποβολή των δικαιολογητικών του Κριτηρίου Δ της Αστικής Αρχής: Δήμος Πειραιά - ΚΟ.Δ.Ε.Π. – Ο.Π.Α.Ν. που υποβλήθηκε με τη με αρ. πρωτ. 62847/288/18-12-2017 αίτηση του φορέα (αρ. πρωτ. ΕΥΔΕΠ 4393/28-12-2017).
17. Την αξιολόγηση της πρότασης Στρατηγικής ΒΑΑ της 'Αστικής Αρχής: Δήμος Πειραιά - ΚΟ.Δ.Ε.Π. – Ο.Π.Α.Ν.' όπως αποτυπώνεται στο Φύλλο Αξιολόγησης της Στρατηγικής.
18. Την με αρ. πρωτ. 303/01.02.2018 σχετική εισήγηση της ΕΥΔ για την έγκριση της Στρατηγικής ΒΑΑ.

Αποφασίζει

Την έγκριση της Στρατηγικής Βιώσιμης Αστικής Ανάπτυξης (Β.Α.Α.) της 'Αστικής Αρχής: Δήμος Πειραιά - ΚΟ.Δ.Ε.Π. – Ο.Π.Α.Ν.' με τίτλο «**Ολοκληρωμένη Χωρική Επένδυση Βιώσιμης Αστικής Ανάπτυξης (ΟΧΕ/ΒΑΑ) Πειραιά**» και προϋπολογισμό Συνολικής Δημόσιας Δαπάνης **80.465.325,00€**.

Η εν λόγω Στρατηγική συγχρηματοδοτείται από το **Ε.Τ.Π.Α.** (Ευρωπαϊκό Ταμείο Περιφερειακής Ανάπτυξης) στο πλαίσιο των **Αξόνων Προτεραιότητας 1, 2, 3, 4, 5, 6, 10, 11 και 12**, καθώς και από το **Ε.Κ.Τ.** (Ευρωπαϊκό Κοινωνικό Ταμείο) στο πλαίσιο των **Αξόνων Προτεραιότητας 8, 9 και 13** του **Ε.Π. «Αττική» 2014-2020»** και αναλύεται στο συνημμένο Παράρτημα.

Η Περιφερειάρχης Αττικής

ΕΙΡΗΝΗ ΔΟΥΡΟΥ

Συνημμένο:

ΠΑΡΑΡΤΗΜΑ: Εγκεκριμένος χρηματοδοτικός πίνακας Στρατηγικής Βιώσιμης Αστικής Ανάπτυξης "Αστικής Αρχής: Δήμος Πειραιά - ΚΟ.Δ.Ε.Π. – Ο.Π.Α.Ν."

Εσωτερική Διανομή

1. Προϊστάμενος ΕΥΔ ΕΠ Περιφέρειας Αττικής
2. Προϊστάμενος Μονάδας Α' ΕΥΔ ΕΠ Περιφέρειας Αττικής



ΠΑΡΑΡΤΗΜΑ**ΧΡΗΜΑΤΟΔΟΤΙΚΟΣ ΠΙΝΑΚΑΣ**

Στρατηγικής Βιώσιμης Αστικής Ανάπτυξης “Αστικής Αρχής: Δήμος Πειραιά - ΚΟ.Δ.Ε.Π. – Ο.Π.Α.Ν.”

με τίτλο: «Ολοκληρωμένη Χωρική Επένδυση Βιώσιμης Αστικής Ανάπτυξης (ΟΧΕ/ΒΑΑ) Πειραιά»

ΑΞΟΝΑΣ ΠΡΟΤΕΡΑΙΟΤΗΤΑΣ 1: Ενίσχυση των Μηχανισμών & των Επενδύσεων των ΜΜΕ της Περιφέρειας Αττικής στην Έρευνα & την Καινοτομία (ΕΤΠΑ)

ΕΠΕΝΔΥΤΙΚΗ ΠΡΟΤΕΡΑΙΟΤΗΤΑ	ΕΝΔΕΙΚΤΙΚΑ ΠΕΔΙΑ ΠΑΡΕΜΒΑΣΗΣ	ΔΗΜΟΣΙΑ ΔΑΠΑΝΗ
ΕΠ-1b: Προαγωγή επιχειρηματικών επενδύσεων στην έρευνα και καινοτομία	61: Δραστηριότητες έρευνας και καινοτομίας σε ιδιωτικά ερευνητικά κέντρα συμπεριλαμβανομένης της συγκρότησης δικτύων 62: Μεταφορά τεχνολογίας και συνεργασία πανεπιστημίων - επιχειρήσεων κατ’ εξοχήν προς όφελος ΜΜΕ	2.090.000,00

ΑΞΟΝΑΣ ΠΡΟΤΕΡΑΙΟΤΗΤΑΣ 2: Διάδοση & Ανάπτυξη Καινοτόμων Προϊόντων & Υπηρεσιών των ΜΜΕ με τη χρήση ΤΠΕ (ΕΤΠΑ)

ΕΠΕΝΔΥΤΙΚΗ ΠΡΟΤΕΡΑΙΟΤΗΤΑ	ΕΝΔΕΙΚΤΙΚΑ ΠΕΔΙΑ ΠΑΡΕΜΒΑΣΗΣ	ΔΗΜΟΣΙΑ ΔΑΠΑΝΗ
ΕΠ-2b: Ανάπτυξη προϊόντων και υπηρεσιών ΤΠΕ, ηλεκτρονικό εμπόριο και αύξηση της ζήτησης για ΤΠΕ	82: Υπηρεσίες και εφαρμογές ΤΠΕ για τις ΜΜΕ (συμπεριλαμβανομένου του ηλεκτρονικού εμπορίου, της ηλεκτρονικής επιχειρηματικότητας και διεργασιών δικτύωσης επιχειρήσεων), ζωντανά εργαστήρια, επιχειρηματίες στο διαδίκτυο και υπό σύσταση ΤΠΕ επιχειρήσεις κ.λπ.)	2.166.000,00
ΕΠ-2c: Ενίσχυση των εφαρμογών ΤΠΕ στον τομέα της ηλεκτρονικής διακυβέρνησης, της ηλεκτρονικής μάθησης, της ηλεκτρονικής ένταξης, του ηλεκτρονικού πολιτισμού και της ηλεκτρονικής υγείας	48: ΤΠΕ: Άλλα είδη υποδομών ΤΠΕ/υπολογιστές μεγάλης κλίμακας/εξοπλισμός (συμπεριλαμβανομένων ηλεκτρονικών υποδομών, κέντρων δεδομένων και αισθητήρων-επίσης, ενσωματωμένες σε άλλες υποδομές, όπως ερευνητικές εγκαταστάσεις, περιβαλλοντικές και κοινωνικές υποδομές)	1.621.000,00

ΑΞΟΝΑΣ ΠΡΟΤΕΡΑΙΟΤΗΤΑΣ 3: Ενίσχυση της ανταγωνιστικότητας & της εξωστρέφειας των ΜΜΕ – Βελτίωση της ελκυστικότητας της Περιφέρειας Αττικής για προσέλκυση Επενδύσεων & προαγωγή της Καινοτόμου Επιχειρηματικότητας (ΕΤΠΑ)

ΕΠΕΝΔΥΤΙΚΗ ΠΡΟΤΕΡΑΙΟΤΗΤΑ	ΕΝΔΕΙΚΤΙΚΑ ΠΕΔΙΑ ΠΑΡΕΜΒΑΣΗΣ	ΔΗΜΟΣΙΑ ΔΑΠΑΝΗ
ΕΠ-3a: Προώθηση της επιχειρηματικότητας, ιδίως με τη διευκόλυνση της οικονομικής εκμετάλλευσης νέων ιδεών και τη στήριξη της δημιουργίας νέων επιχειρήσεων, μεταξύ άλλων μέσω φυτωρίων επιχειρήσεων	63: Στήριξη συνεργατικών σχηματισμών (cluster) και επιχειρηματικών δικτύων κατ’ εξοχήν προς όφελος ΜΜΕ 66: Προηγμένες υπηρεσίες στήριξης για ΜΜΕ και ομίλους ΜΜΕ (συμπεριλαμβανομένων των υπηρεσιών διαχείρισης, μάρκετινγκ και σχεδιασμού)	7.000.000,00
ΕΠ-3c: Στήριξη της δημιουργίας και της επέκτασης προηγμένων ικανοτήτων για την ανάπτυξη προϊόντων και υπηρεσιών	001: Γενική παραγωγική επένδυση στις μικρές και μεσαίες επιχειρήσεις (ΜΜΕ)	5.400.000,00
ΕΠ-3d: Στήριξη της ικανότητας των ΜΜΕ να αναπτύσσονται σε περιφερειακές, εθνικές και διεθνείς αγορές, και να συμμετέχουν σε διαδικασίες καινοτομίας	66: Προηγμένες υπηρεσίες στήριξης για ΜΜΕ και ομίλους ΜΜΕ (συμπεριλαμβανομένων των υπηρεσιών διαχείρισης, μάρκετινγκ και σχεδιασμού) 75: Ανάπτυξη και προβολή των τουριστικών υπηρεσιών στις ΜΜΕ ή για τις ΜΜΕ 76: Ανάπτυξη και προβολή των πολιτιστικών και δημιουργικών στοιχείων ενεργητικού στις ΜΜΕ	6.800.000,00

ΑΞΟΝΑΣ ΠΡΟΤΕΡΑΙΟΤΗΤΑΣ 4: Προώθηση της ενεργειακής απόδοσης της χρήσης ΑΠΕ και της Συμπαράγωγής & Προώθηση Χαμηλών εκπομπών διοξειδίου του άνθρακα στις Αστικές Περιοχές (ΕΤΠΑ)

ΕΠΕΝΔΥΤΙΚΗ ΠΡΟΤΕΡΑΙΟΤΗΤΑ	ΕΝΔΕΙΚΤΙΚΑ ΠΕΔΙΑ ΠΑΡΕΜΒΑΣΗΣ	ΔΗΜΟΣΙΑ ΔΑΠΑΝΗ
ΕΠ-4c: Στήριξη της ενεργειακής απόδοσης, της έξυπνης διαχείρισης της ενέργειας και της χρήσης ανανεώσιμων πηγών ενέργειας στις δημόσιες υποδομές, συμπεριλαμβανομένων των δημόσιων κτηρίων και στον τομέα της στέγασης	13: Ενεργειακή απόδοση με ανακαίνιση της δημόσιας υποδομής, έργα επίδειξης και υποστηρικτικά μέτρα	1.000.000,00

ΑΞΟΝΑΣ ΠΡΟΤΕΡΑΙΟΤΗΤΑΣ 5: Προώθηση της Προσαρμογής στην Κλιματική Αλλαγή, καθώς και της Πρόληψης & Διαχείρισης Κινδύνων (ΕΤΠΑ)

ΕΠΕΝΔΥΤΙΚΗ ΠΡΟΤΕΡΑΙΟΤΗΤΑ	ΕΝΔΕΙΚΤΙΚΑ ΠΕΔΙΑ ΠΑΡΕΜΒΑΣΗΣ	ΔΗΜΟΣΙΑ ΔΑΠΑΝΗ
ΕΠ-5a: Στήριξη των επενδύσεων για προσαρμογή στην κλιματική αλλαγή καθώς και των τεχνικών που βασίζονται στο οικοσύστημα	87: Προσαρμογή σε μέτρα για την κλιματική αλλαγή και πρόληψη και διαχείριση κινδύνων σχετικών με το κλίμα, π.χ. διάβρωση, πυρκαγιές, πλημμύρες, καταιγίδες και ξηρασία, συμπεριλαμβανομένης της αύξησης της ευαισθητοποίησης, της πολιτικής προστασίας και συστημάτων και υποδομών διαχείρισης καταστροφών	300.000,00

ΑΞΟΝΑΣ ΠΡΟΤΕΡΑΙΟΤΗΤΑΣ 6: Βελτίωση της Ποιότητας Ζωής στο Αστικό Περιβάλλον (ΕΤΠΑ)

ΕΠΕΝΔΥΤΙΚΗ ΠΡΟΤΕΡΑΙΟΤΗΤΑ	ΕΝΔΕΙΚΤΙΚΑ ΠΕΔΙΑ ΠΑΡΕΜΒΑΣΗΣ	ΔΗΜΟΣΙΑ ΔΑΠΑΝΗ
ΕΠ-6a: Επενδύσεις στον τομέα των αποβλήτων, ώστε να ικανοποιηθούν οι απαιτήσεις του περιβαλλοντικού κεκτημένου της Ένωσης και να αντιμετωπιστούν οι ανάγκες που έχουν προσδιορισθεί από τα κράτη μέλη για επενδύσεις που υπερβαίνουν τις εν λόγω απαιτήσεις	17: Διαχείριση οικιακών απορριμμάτων (συμπεριλαμβανομένης της ελαχιστοποίησης, της διαλογής και μέτρων ανακύκλωσης)	968.000,00
ΕΠ-6c: Διατήρηση, προστασία και ανάπτυξη της φυσικής και πολιτιστικής κληρονομιάς	92: Προστασία, ανάπτυξη και προβολή δημόσιων τουριστικών κεφαλαίων 94: Προστασία, ανάπτυξη και προβολή στοιχείων δημόσιας πολιτιστικής κληρονομιάς	7.253.000,00
ΕΠ-6e: Ανάληψη δράσης για τη βελτίωση του αστικού περιβάλλοντος, την ανάπλαση των πόλεων, την αναζωογόνηση και την απολύμανση των υποβαθμισμένων περιβαλλοντικά εκτάσεων (συμπεριλαμβανομένων των προς ανασυγκρότηση περιοχών), τη μείωση της ατμοσφαιρικής ρύπανσης και την προώθηση μέτρων για τον περιορισμό του θορύβου	94: Προστασία, ανάπτυξη και προβολή στοιχείων δημόσιας πολιτιστικής κληρονομιάς	15.000.000,00

ΑΞΟΝΑΣ ΠΡΟΤΕΡΑΙΟΤΗΤΑΣ 8: Προώθηση της Ανάπτυξης των Δεξιοτήτων & της Προσαρμοστικότητας του Ανθρώπινου Δυναμικού στους Τομείς της Περιφερειακής Στρατηγικής Έξυπνης Εξειδίκευσης (ΕΚΤ).

ΕΠΕΝΔΥΤΙΚΗ ΠΡΟΤΕΡΑΙΟΤΗΤΑ	ΕΝΔΕΙΚΤΙΚΑ ΠΕΔΙΑ ΠΑΡΕΜΒΑΣΗΣ	ΔΗΜΟΣΙΑ ΔΑΠΑΝΗ
--------------------------	-----------------------------	----------------

ΕΠ-8iii: Αυτοαπασχόληση, επιχειρηματικότητα και δημιουργία νέων επιχειρήσεων, και ειδικά καινοτόμων πολύ μικρών, μικρών και μεσαίων επιχειρήσεων	104: Αυτοαπασχόληση, επιχειρηματικότητα και δημιουργία επιχειρήσεων, συμπεριλαμβανομένων των καινοτομικών πολύ μικρών, μικρών και μεσαίων επιχειρήσεων	1.811.000,00
ΕΠ-8ν: Εφαρμογή σχεδίων αναδιάρθρωσης σε επιχειρησιακό και συλλογικό επίπεδο και προσαρμογή επιχειρήσεων και εργαζομένων στις αλλαγές	106: Προσαρμογή των εργαζομένων, των επιχειρήσεων και των επιχειρηματιών στις αλλαγές	1.319.000,00

ΑΞΟΝΑΣ ΠΡΟΤΕΡΑΙΟΤΗΤΑΣ 9: Προώθηση της Κοινωνικής Ένταξης & Καταπολέμηση της Φτώχειας & Διακρίσεων – Διασφάλιση της Κοινωνικής Συνοχής (ΕΚΤ)

ΕΠΕΝΔΥΤΙΚΗ ΠΡΟΤΕΡΑΙΟΤΗΤΑ	ΕΝΔΕΙΚΤΙΚΑ ΠΕΔΙΑ ΠΑΡΕΜΒΑΣΗΣ	ΔΗΜΟΣΙΑ ΔΑΠΑΝΗ
ΕΠ-9i: Ενεργητική ένταξη, μεταξύ άλλων και με σκοπό την προώθηση των ίσων ευκαιριών και της δραστήριας συμμετοχής και τη βελτίωση των δυνατοτήτων απασχόλησης	109: Ενεργητική ένταξη, μεταξύ άλλων και με σκοπό την προώθηση των ίσων ευκαιριών και της δραστήριας συμμετοχής και τη βελτίωση της απασχολησιμότητας	2.700.000,00
ΕΠ-9iii: Καταπολέμηση κάθε μορφής διακρίσεων και προώθηση των ίσων ευκαιριών	111: Καταπολέμηση κάθε μορφής διακρίσεων και προώθηση των ίσων ευκαιριών	2.100.000,00
ΕΠ-9iv: Βελτίωση της πρόσβασης σε οικονομικά προσιτές, βιώσιμες και υψηλής ποιότητας υπηρεσίες, συμπεριλαμβανομένων των υπηρεσιών υγειονομικής περίθαλψης και των κοινωνικών υπηρεσιών κοινής ωφέλειας	112: Ενίσχυση της πρόσβασης σε οικονομικά προσιτές, βιώσιμες και υψηλής ποιότητας υπηρεσίες, συμπεριλαμβανομένης της υγειονομικής περίθαλψης και των κοινωνικών υπηρεσιών κοινής ωφέλειας	12.313.000,00

ΑΞΟΝΑΣ ΠΡΟΤΕΡΑΙΟΤΗΤΑΣ 10: Ανάπτυξη – Αναβάθμιση Στοχευόμενων Κοινωνικών Υποδομών & Υποδομών Υγείας (ΕΤΠΑ)

ΕΠΕΝΔΥΤΙΚΗ ΠΡΟΤΕΡΑΙΟΤΗΤΑ	ΕΝΔΕΙΚΤΙΚΑ ΠΕΔΙΑ ΠΑΡΕΜΒΑΣΗΣ	ΔΗΜΟΣΙΑ ΔΑΠΑΝΗ
ΕΠ-9α: Επενδύσεις στις υποδομές υγείας και τις κοινωνικές υποδομές που συμβάλλουν στην εθνική, περιφερειακή και τοπική ανάπτυξη, μειώνοντας τις ανισότητες όσον αφορά την κατάσταση στον τομέα της υγείας, προωθώντας την κοινωνική ένταξη μέσω βελτίωσης της πρόσβασης σε υπηρεσίες κοινωνικού, πολιτιστικού χαρακτήρα και υπηρεσίες αναψυχής και τη μετάβαση από την ιδρυματική φροντίδα στη φροντίδα της κοινότητας	55: Άλλες κοινωνικές υποδομές που συμβάλλουν στην περιφερειακή και τοπική ανάπτυξη	7.420.000,00

ΑΞΟΝΑΣ ΠΡΟΤΕΡΑΙΟΤΗΤΑΣ 11: Ανάπτυξη – Αναβάθμιση Στοχευμένων Υποδομών Εκπαίδευσης (ΕΤΠΑ)

ΕΠΕΝΔΥΤΙΚΗ ΠΡΟΤΕΡΑΙΟΤΗΤΑ	ΕΝΔΕΙΚΤΙΚΑ ΠΕΔΙΑ ΠΑΡΕΜΒΑΣΗΣ	ΔΗΜΟΣΙΑ ΔΑΠΑΝΗ
ΕΠ-10α: Επενδύσεις στην εκπαίδευση την κατάρτιση, και την επαγγελματική κατάρτιση για την απόκτηση δεξιοτήτων και τη διά βίου μάθηση με την ανάπτυξη υποδομών κατάρτισης και εκπαίδευσης	50: Εκπαιδευτική υποδομή για επαγγελματική εκπαίδευση και κατάρτιση και εκπαίδευση ενηλίκων	2.804.000,00

ΑΞΟΝΑΣ ΠΡΟΤΕΡΑΙΟΤΗΤΑΣ 12: Τεχνική Υποστήριξη της Εφαρμογής (ΕΤΠΑ)

ΕΠΕΝΔΥΤΙΚΗ ΠΡΟΤΕΡΑΙΟΤΗΤΑ	ΕΝΔΕΙΚΤΙΚΑ ΠΕΔΙΑ ΠΑΡΕΜΒΑΣΗΣ	ΔΗΜΟΣΙΑ ΔΑΠΑΝΗ
--------------------------	-----------------------------	----------------

	121: Προετοιμασία, εφαρμογή, παρακολούθηση και επιθεώρηση	300.000,00
	122: Αξιολόγηση και μελέτες	
	123: Πληροφόρηση και επικοινωνία	

ΑΞΟΝΑΣ ΠΡΟΤΕΡΑΙΟΤΗΤΑΣ 13: Τεχνική Υποστήριξη της Εφαρμογής (ΕΚΤ)

ΕΠΕΝΔΥΤΙΚΗ ΠΡΟΤΕΡΑΙΟΤΗΤΑ	ΕΝΔΕΙΚΤΙΚΑ ΠΕΔΙΑ ΠΑΡΕΜΒΑΣΗΣ	ΔΗΜΟΣΙΑ ΔΑΠΑΝΗ
	121: Προετοιμασία, εφαρμογή, παρακολούθηση και επιθεώρηση	100.325,00
	122: Αξιολόγηση και μελέτες	
	123: Πληροφόρηση και επικοινωνία	



ΕΛΛΗΝΙΚΗ ΔΗΜΟΚΡΑΤΙΑ
ΠΕΡΙΦΕΡΕΙΑ ΑΤΤΙΚΗΣ
ΕΙΔΙΚΗ ΥΠΗΡΕΣΙΑ ΔΙΑΧΕΙΡΙΣΗΣ
ΕΠ ΠΕΡΙΦΕΡΕΙΑΣ ΑΤΤΙΚΗΣ



ΕΥΡΩΠΑΪΚΗ ΕΝΩΣΗ
Ευρωπαϊκό Ταμείο Περιφερειακής
Ανάπτυξης/Ευρωπαϊκό Κοινωνικό Ταμείο

ΟΡΘΗ ΕΠΑΝΑΛΗΨΗ

(στο αποφασιστικό μέρος διόρθωση στο ορθό ότι: «η εν λόγω Στρατηγική συγχρηματοδοτείται από το Ε.Τ.Π.Α. στο πλαίσιο των Αξόνων Προτεραιότητας 1, 2, 3, 4, 5, 6, 10, 11 και 12 καθώς και από το Ε.Κ.Τ στο πλαίσιο των Αξόνων Προτεραιότητας 8, 9 και 13»)

Αθήνα, 10.01.2018

Αρ. Πρωτ.: **55**

Ταχ. Δ/ση: Λ. Συγγρού 98-100

Ταχ. Κώδικας: 117 41

Πληροφορίες: Α. Μαυρογονάτου, Ε. Ντότσικα

Τηλέφωνο: 213-1501513, 213-1501517

Fax : 213-1501501

Email : amavrogonatou@mou.gr, entotsika@mou.gr

ΠΡΟΣ: Αστική Αρχή: Δήμος Αθηναίων-ΕΑΤΑ Α.Ε.
 Λιοσίων 22, Αθήνα, ΤΚ 104 38

Θέμα: Απόφαση έγκρισης της Στρατηγικής Βιώσιμης Αστικής Ανάπτυξης της **“Αστικής Αρχής: Δήμος Αθηναίων - ΕΑΤΑ Α.Ε.”** με τίτλο: **«Αθήνα 2020: Βιώσιμη Ανάπτυξη για τον τουρισμό, τον πολιτισμό, την καινοτομία»** η οποία συγχρηματοδοτείται από το Ε.Τ.Π.Α. και το Ε.Κ.Τ.

Η Περιφερειάρχης Αττικής

Έχοντας υπόψη:

1. Το Νόμο 4314/2014 (ΦΕΚ Α/265/23-12-2014) για την Διαχείριση, τον έλεγχο και την εφαρμογή αναπτυξιακών παρεμβάσεων για την Προγραμματική Περίοδο 2014-2020 και ειδικότερα το άρθρο 13 παρ 7^ο, όπως αυτό τροποποιήθηκε με την παρ. 1 του άρθρου 58 του Ν. 4465/04-04-2017 (ΦΕΚ 47/Α'/04-04-2017),
2. Το Ν.3852/2010 «Νέα αρχιτεκτονική της Διοίκησης και της Αποκεντρωμένης Διοίκησης- Πρόγραμμα Καλλικράτης» (ΦΕΚ 87/Β/7-6-2010).
3. Το Ν. 3463/2006 (ΦΕΚ 114/Α/08.06.2006) «Κύρωση του Κώδικα Δήμων και Κοινοτήτων», όπως ισχύει.
4. Την υπ' αριθμ. 919/2014 Απόφαση του Πολυμελούς Πρωτοδικείου Αθηνών για την ανάδειξη Περιφερειάρχη, Αντιπεριφερειάρχων και Περιφερειακών Συμβούλων τακτικών και αναπληρωματικών στην Περιφέρεια Αττικής.
5. Την υπ' αριθμ. 5376/2014 απόφαση του Διοικητικού Εφετείου Αθηνών για την αντικατάσταση μέλους του Περιφερειακού Συμβουλίου Αττικής.
6. Την υπ' αριθμ. 109290/39629 (ΦΕΚ 4251/τ.Β'/29-12-2016) Απόφαση του Γεν. Γραμματέα Αποκεντρωμένης Διοίκησης Αττικής «Έγκριση της υπ' αριθμ. 438/2016 απόφασης του Περιφερειακού Συμβουλίου Περιφέρειας Αττικής με την οποία τροποποιείται ο Οργανισμός Εσωτερικής Υπηρεσίας της Περιφέρειας Αττικής», όπως τροποποιήθηκε με την υπ' αριθμ. 66313/24553/25.08.2017 (ΦΕΚ 3051/τ.Β'/05-09-2017) Απόφαση του Συντονιστή Αποκεντρωμένης Διοίκησης Αττικής.
7. Την Εκτελεστική Απόφαση της Επιτροπής των ΕΚ με αριθμό C(2014) 10170 final/18.12.2014 που αφορά την έγκριση του Ε.Π. «Αττική» 2014-2020 (κωδ. CCI: 2014GR16M2OP012).



Ευρωπαϊκή Ένωση
 Ευρωπαϊκά Διαρθρωτικά
 και Επενδυτικά Ταμεία



ΕΣΠΑ
2014-2020
 ανάπτυξη - εργασία - αλληλεγγύη

8. Την με Α.Π. 81166/ΕΥΣΣΑ 1778/28-7-2015 εγκύκλιο του Υπουργείου Οικονομίας, Υποδομών, Ναυτιλίας και Τουρισμού για τον «Σχεδιασμό, υλοποίηση και παρακολούθηση των εργαλείων Ολοκληρωμένης Χωρικής Ανάπτυξης των ΕΠ της ΠΠ 2014-2020».
9. Την με Α.Π. 40134/ΕΥΘΥ 373/12-4-2016 εγκύκλιο του Υπουργείου Οικονομίας, Υποδομών, Ναυτιλίας και Τουρισμού «Οδηγίες για την διαχείριση και εφαρμογή των Στρατηγικών Ολοκληρωμένης Χωρικής Ανάπτυξης».
10. Τα αποτελέσματα της Γραπτής Διαδικασίας 10, ως προς το Θέμα 1ο με τίτλο "Ολοκληρωμένες Δράσεις Χωρικής Ανάπτυξης", τα οποία εγκρίθηκαν με την απόφαση της Προέδρου της Επιτροπής Παρακολούθησης του Ε.Π. «ΑΤΤΙΚΗ» 2014-2020 με Α.Π. 706/24-02-2017 [Ε.Υ.Δ.Ε.Π. Περιφέρειας Αττικής] – ΑΔΑ: 6ΜΧΤ7Λ7-4ΙΑ.
11. Την με αριθμ. πρωτ. ορθή επανάλ. 715/24-02-2017 Πρόσκληση για την υποβολή προτάσεων Στρατηγικής Βιώσιμης Αστικής Ανάπτυξης (ΒΑΑ), στο πλαίσιο του ΕΠ «Αττική» 2014-2020.
12. Τη με αρ. πρωτ. 121057/28-04-2017 (αρ. πρωτ. ΕΥΔΕΠ 1414/28-04-2017) υποβληθείσα Στρατηγική ΒΑΑ της "Αστικής Αρχής: Δήμος Αθηναίων - ΕΑΤΑ Α.Ε."
13. Το με αρ πρωτ. 2775/09-08-2017 έγγραφο της ΕΥΔΕΠ Περιφέρειας Αττικής σχετικά με τον πίνακα κατάταξης των προτάσεων ΟΧΕ-ΒΑΑ στο πλαίσιο της ορθής επαναλ. 715/24-02-2017 Πρόσκλησης και την αναπροσαρμογή του σχεδίου δράσης της Στρατηγική Βιώσιμης Αστικής Ανάπτυξης (ΒΑΑ) της 'Αστικής Αρχής: Δήμος Αθηναίων-ΕΑΤΑ Α.Ε.'
14. Την τελική αναμορφωμένη πρόταση της Στρατηγικής ΒΑΑ της Αστικής Αρχής: Δήμος Αθηναίων-ΕΑΤΑ Α.Ε. που υποβλήθηκε με τη με αρ. πρωτ. 254856/11-09-2017 αίτηση του φορέα (αρ. πρωτ. ΕΥΔΕΠ 3027/12-09-2017).
15. Την αξιολόγηση της πρότασης Στρατηγικής ΒΑΑ της "Αστικής Αρχής: Δήμος Αθηναίων - ΕΑΤΑ Α.Ε." όπως αποτυπώνεται στο Φύλλο Αξιολόγησης της Στρατηγικής.
16. Την με αρ πρωτ. 608/29.12.2017 σχετική εισήγηση της ΕΥΔ για την έγκριση της Στρατηγικής ΒΑΑ.

Αποφασίζει

Την έγκριση της Στρατηγικής Βιώσιμης Αστικής Ανάπτυξης (Β.Α.Α.) της "**Αστικής Αρχής: Δήμος Αθηναίων- ΕΑΤΑ Α.Ε.**" με τίτλο **«Αθήνα 2020: Βιώσιμη Ανάπτυξη για τον τουρισμό, τον πολιτισμό, την καινοτομία»** και προϋπολογισμό Συνολικής Δημόσιας Δαπάνης **€ 85.473.690,00**.

Η εν λόγω Στρατηγική συγχρηματοδοτείται από το **Ε.Τ.Π.Α.** (Ευρωπαϊκό Ταμείο Περιφερειακής Ανάπτυξης) στο πλαίσιο των **Αξόνων Προτεραιότητας 1, 2, 3, 4, 5, 6, 10, 11 και 12** καθώς και από το **Ε.Κ.Τ.** (Ευρωπαϊκό Κοινωνικό Ταμείο) στο πλαίσιο των **Αξόνων Προτεραιότητας 8, 9 και 13** του **Ε.Π. «Αττική» 2014-2020»** και αναλύεται στο συνημμένο Παράρτημα.

Η Περιφερειάρχης Αττικής

ΕΙΡΗΝΗ ΔΟΥΡΟΥ

Συνημμένο:

ΠΑΡΑΡΤΗΜΑ: Εγκεκριμένος χρηματοδοτικός πίνακας Στρατηγικής Βιώσιμης Αστικής Ανάπτυξης "Αστικής Αρχής: Δήμος Αθηναίων-ΕΑΤΑ.Α.Ε."

Εσωτερική Διανομή

1. Προϊστάμενος ΕΥΔ ΕΠ Περιφέρειας Αττικής
2. Προϊστάμενος Μονάδας Α' ΕΥΔ ΕΠ Περιφέρειας Αττικής

ΠΑΡΑΡΤΗΜΑ**ΧΡΗΜΑΤΟΔΟΤΙΚΟΣ ΠΙΝΑΚΑΣ**

Στρατηγικής Βιώσιμης Αστικής Ανάπτυξης “Αστικής Αρχής: Δήμος Αθηναίων - ΕΑΤΑ Α.Ε.”
με τίτλο: «Αθήνα 2020: Βιώσιμη Ανάπτυξη για τον τουρισμό, τον πολιτισμό, την καινοτομία»

ΑΞΟΝΑΣ ΠΡΟΤΕΡΑΙΟΤΗΤΑΣ 1: Ενίσχυση των Μηχανισμών & των Επενδύσεων των ΜΜΕ της Περιφέρειας Αττικής στην Έρευνα & την Καινοτομία (ΕΤΠΑ)

ΕΠΕΝΔΥΤΙΚΗ ΠΡΟΤΕΡΑΙΟΤΗΤΑ	ΕΝΔΕΙΚΤΙΚΑ ΠΕΔΙΑ ΠΑΡΕΜΒΑΣΗΣ	ΔΗΜΟΣΙΑ ΔΑΠΑΝΗ
ΕΠ-1b: Προαγωγή επιχειρηματικών επενδύσεων στην έρευνα και καινοτομία	61: Δραστηριότητες έρευνας και καινοτομίας σε ιδιωτικά ερευνητικά κέντρα συμπεριλαμβανομένης της συγκρότησης δικτύων 62: Μεταφορά τεχνολογίας και συνεργασία πανεπιστημίων - επιχειρήσεων κατ’ εξοχήν προς όφελος ΜΜΕ 64: Διεργασίες έρευνας και καινοτομίας σε ΜΜΕ (συμπεριλαμβανομένων συστημάτων κουπονιών, διεργασιών, σχεδιασμού, υπηρεσιών και κοινωνικής καινοτομίας)	1.415.000,00

ΑΞΟΝΑΣ ΠΡΟΤΕΡΑΙΟΤΗΤΑΣ 2: Διάδοση & Ανάπτυξη Καινοτόμων Προϊόντων & Υπηρεσιών των ΜΜΕ με τη χρήση ΤΠΕ (ΕΤΠΑ)

ΕΠΕΝΔΥΤΙΚΗ ΠΡΟΤΕΡΑΙΟΤΗΤΑ	ΕΝΔΕΙΚΤΙΚΑ ΠΕΔΙΑ ΠΑΡΕΜΒΑΣΗΣ	ΔΗΜΟΣΙΑ ΔΑΠΑΝΗ
ΕΠ-2b: Ανάπτυξη προϊόντων και υπηρεσιών ΤΠΕ, ηλεκτρονικό εμπόριο και αύξηση της ζήτησης για ΤΠΕ	82: Υπηρεσίες και εφαρμογές ΤΠΕ για τις ΜΜΕ (συμπεριλαμβανομένου του ηλεκτρονικού εμπορίου, της ηλεκτρονικής επιχειρηματικότητας και διεργασιών δικτύωσης επιχειρήσεων), ζωντανά εργαστήρια, επιχειρηματίες στο διαδίκτυο και υπό σύσταση ΤΠΕ επιχειρήσεις κ.λπ.)	953.000,00
ΕΠ-2c: Ενίσχυση των εφαρμογών ΤΠΕ στον τομέα της ηλεκτρονικής διακυβέρνησης, της ηλεκτρονικής μάθησης, της ηλεκτρονικής ένταξης, του ηλεκτρονικού πολιτισμού και της ηλεκτρονικής υγείας	48: ΤΠΕ: Άλλα είδη υποδομών ΤΠΕ/υπολογιστές μεγάλης κλίμακας/εξοπλισμός (συμπεριλαμβανομένων ηλεκτρονικών υποδομών, κέντρων δεδομένων και αισθητήρων· επίσης, ενσωματωμένες σε άλλες υποδομές, όπως ερευνητικές εγκαταστάσεις, περιβαλλοντικές και κοινωνικές υποδομές) 79: Πρόσβαση σε πληροφορίες του δημόσιου τομέα (συμπεριλαμβανομένων ανοικτών δεδομένων ηλεκτρονικού πολιτισμού, ψηφιακών βιβλιοθηκών, ηλεκτρονικού περιεχομένου και ηλεκτρονικού τουρισμού) 80: Υπηρεσίες και εφαρμογές ηλεκτρονικής ένταξης, ηλεκτρονικής προσβασιμότητας, ηλεκτρονικής μάθησης και ηλεκτρονικής εκπαίδευσης, ψηφιακός γραμματισμός	908.000,00

ΑΞΟΝΑΣ ΠΡΟΤΕΡΑΙΟΤΗΤΑΣ 3: Ενίσχυση της ανταγωνιστικότητας & της εξωστρέφειας των ΜΜΕ – Βελτίωση της ελκυστικότητας της Περιφέρειας Αττικής για προσέλκυση Επενδύσεων & προαγωγή της Καινοτόμου Επιχειρηματικότητας (ΕΤΠΑ)

ΕΠΕΝΔΥΤΙΚΗ ΠΡΟΤΕΡΑΙΟΤΗΤΑ	ΕΝΔΕΙΚΤΙΚΑ ΠΕΔΙΑ ΠΑΡΕΜΒΑΣΗΣ	ΔΗΜΟΣΙΑ ΔΑΠΑΝΗ
ΕΠ-3α: Προώθηση της επιχειρηματικότητας, ιδίως με τη διευκόλυνση της οικονομικής εκμετάλλευσης νέων ιδεών και τη στήριξη της δημιουργίας νέων επιχειρήσεων, μεταξύ άλλων μέσω φυτωρίων επιχειρήσεων	63: Στήριξη συνεργατικών σχηματισμών (cluster) και επιχειρηματικών δικτύων κατ' εξοχήν προς όφελος ΜΜΕ 66: Προηγμένες υπηρεσίες στήριξης για ΜΜΕ και ομίλους ΜΜΕ (συμπεριλαμβανομένων των υπηρεσιών διαχείρισης, μάρκετινγκ και σχεδιασμού) 67: Επιχειρησιακή ανάπτυξη ΜΜΕ, στήριξη της επιχειρηματικότητας και των φυτωρίων επιχειρήσεων (συμπεριλαμβανομένης της στήριξης σε τεχνοβλαστούς (spin offs) και παράγωγες εταιρείες (spin outs))	7.600.000,00
ΕΠ-3c: Στήριξη της δημιουργίας και της επέκτασης προηγμένων ικανοτήτων για την ανάπτυξη προϊόντων και υπηρεσιών	001: Γενική παραγωγική επένδυση στις μικρές και μεσαίες επιχειρήσεις (ΜΜΕ)	7.700.000,00
ΕΠ-3d: Στήριξη της ικανότητας των ΜΜΕ να αναπτύσσονται σε περιφερειακές, εθνικές και διεθνείς αγορές, και να συμμετέχουν σε διαδικασίες καινοτομίας	66: Προηγμένες υπηρεσίες στήριξης για ΜΜΕ και ομίλους ΜΜΕ (συμπεριλαμβανομένων των υπηρεσιών διαχείρισης, μάρκετινγκ και σχεδιασμού) 75: Ανάπτυξη και προβολή των τουριστικών υπηρεσιών στις ΜΜΕ ή για τις ΜΜΕ 76: Ανάπτυξη και προβολή των πολιτιστικών και δημιουργικών στοιχείων ενεργητικού στις ΜΜΕ	6.005.000,00

ΑΞΟΝΑΣ ΠΡΟΤΕΡΑΙΟΤΗΤΑΣ 4: Προώθηση της ενεργειακής απόδοσης της χρήσης ΑΠΕ και της Συμπααραγωγής & Προώθηση Χαμηλών εκπομπών διοξειδίου του άνθρακα στις Αστικές Περιοχές (ΕΤΠΑ)

ΕΠΕΝΔΥΤΙΚΗ ΠΡΟΤΕΡΑΙΟΤΗΤΑ	ΕΝΔΕΙΚΤΙΚΑ ΠΕΔΙΑ ΠΑΡΕΜΒΑΣΗΣ	ΔΗΜΟΣΙΑ ΔΑΠΑΝΗ
ΕΠ-4c: Στήριξη της ενεργειακής απόδοσης, της έξυπνης διαχείρισης της ενέργειας και της χρήσης ανανεώσιμων πηγών ενέργειας στις δημόσιες υποδομές, συμπεριλαμβανομένων των δημόσιων κτηρίων και στον τομέα της στέγασης	13: Ενεργειακή απόδοση με ανακαίνιση της δημόσιας υποδομής, έργα επίδειξης και υποστηρικτικά μέτρα 14: Ενεργειακή απόδοση με ανακαίνιση του υφιστάμενου οικιστικού αποθέματος, έργα επίδειξης και υποστηρικτικά μέτρα	8.979.448,00

ΑΞΟΝΑΣ ΠΡΟΤΕΡΑΙΟΤΗΤΑΣ 5: Προώθηση της Προσαρμογής στην Κλιματική Αλλαγή, καθώς και της Πρόληψης & Διαχείρισης Κινδύνων (ΕΤΠΑ)

ΕΠΕΝΔΥΤΙΚΗ ΠΡΟΤΕΡΑΙΟΤΗΤΑ	ΕΝΔΕΙΚΤΙΚΑ ΠΕΔΙΑ ΠΑΡΕΜΒΑΣΗΣ	ΔΗΜΟΣΙΑ ΔΑΠΑΝΗ
ΕΠ-5a: Στήριξη των επενδύσεων για προσαρμογή στην κλιματική αλλαγή καθώς και των τεχνικών που βασίζονται στο οικοσύστημα	85: Προστασία και ενίσχυση της βιοποικιλότητας, προστασία της φύσης και πράσινη υποδομή 87: Προσαρμογή σε μέτρα για την κλιματική αλλαγή και πρόληψη και διαχείριση κινδύνων σχετικών με το κλίμα, π.χ. διάβρωση, πυρκαγιές, πλημμύρες, καταιγίδες και ξηρασία, συμπεριλαμβανομένης της αύξησης της ευαισθητοποίησης, της πολιτικής προστασίας και συστημάτων και υποδομών διαχείρισης καταστροφών	3.500.000,00

ΑΞΟΝΑΣ ΠΡΟΤΕΡΑΙΟΤΗΤΑΣ 6: Βελτίωση της Ποιότητας Ζωής στο Αστικό Περιβάλλον (ΕΤΠΑ)

ΕΠΕΝΔΥΤΙΚΗ ΠΡΟΤΕΡΑΙΟΤΗΤΑ	ΕΝΔΕΙΚΤΙΚΑ ΠΕΔΙΑ ΠΑΡΕΜΒΑΣΗΣ	ΔΗΜΟΣΙΑ ΔΑΠΑΝΗ
ΕΠ-6α: Επενδύσεις στον τομέα των αποβλήτων, ώστε να ικανοποιηθούν οι απαιτήσεις του περιβαλλοντικού κεκτημένου της Ένωσης και να αντιμετωπιστούν οι ανάγκες που έχουν προσδιορισθεί από τα κράτη μέλη για επενδύσεις που υπερβαίνουν τις εν λόγω απαιτήσεις	17: Διαχείριση οικιακών απορριμμάτων (συμπεριλαμβανομένης της ελαχιστοποίησης, της διαλογής και μέτρων ανακύκλωσης)	1.355.000,00
ΕΠ-6ς: Διατήρηση, προστασία και ανάπτυξη της φυσικής και πολιτιστικής κληρονομιάς	92: Προστασία, ανάπτυξη και προβολή δημόσιων τουριστικών κεφαλαίων 94: Προστασία, ανάπτυξη και προβολή στοιχείων δημόσιας πολιτιστικής κληρονομιάς	3.411.000,00
ΕΠ-6ε: Ανάληψη δράσης για τη βελτίωση του αστικού περιβάλλοντος, την ανάπλαση των πόλεων, την αναζωογόνηση και την απολύμανση των υποβαθμισμένων περιβαλλοντικά εκτάσεων (συμπεριλαμβανομένων των προς ανασυγκρότηση περιοχών), τη μείωση της ατμοσφαιρικής ρύπανσης και την προώθηση μέτρων για τον περιορισμό του θορύβου	89: Αποκατάσταση βιομηχανικών εγκαταστάσεων και μολυσμένων εκτάσεων 90: Ποδηλατόδρομοι και μονοπάτια 94: Προστασία, ανάπτυξη και προβολή στοιχείων δημόσιας πολιτιστικής κληρονομιάς	12.031.000,00

ΑΞΟΝΑΣ ΠΡΟΤΕΡΑΙΟΤΗΤΑΣ 8: Προώθηση της Ανάπτυξης των Δεξιοτήτων & της Προσαρμοστικότητας του Ανθρώπινου Δυναμικού στους Τομείς της Περιφερειακής Στρατηγικής Έξυπνης Εξειδίκευσης (ΕΚΤ)

ΕΠΕΝΔΥΤΙΚΗ ΠΡΟΤΕΡΑΙΟΤΗΤΑ	ΕΝΔΕΙΚΤΙΚΑ ΠΕΔΙΑ ΠΑΡΕΜΒΑΣΗΣ	ΔΗΜΟΣΙΑ ΔΑΠΑΝΗ
ΕΠ-8iii: Αυτοαπασχόληση, επιχειρηματικότητα και δημιουργία νέων επιχειρήσεων, και ειδικά καινοτόμων πολύ μικρών, μικρών και μεσαίων επιχειρήσεων	104: Αυτοαπασχόληση, επιχειρηματικότητα και δημιουργία επιχειρήσεων, συμπεριλαμβανομένων των καινοτομικών πολύ μικρών, μικρών και μεσαίων επιχειρήσεων	2.843.000,00
ΕΠ-8ν: Εφαρμογή σχεδίων αναδιάρθρωσης σε επιχειρησιακό και συλλογικό επίπεδο και προσαρμογή επιχειρήσεων και εργαζομένων στις αλλαγές	106: Προσαρμογή των εργαζομένων, των επιχειρήσεων και των επιχειρηματιών στις αλλαγές	1.516.000,00

ΑΞΟΝΑΣ ΠΡΟΤΕΡΑΙΟΤΗΤΑΣ 9: Προώθηση της Κοινωνικής Ένταξης & Καταπολέμηση της Φτώχειας & Διακρίσεων – Διασφάλιση της Κοινωνικής Συνοχής (ΕΚΤ)

ΕΠΕΝΔΥΤΙΚΗ ΠΡΟΤΕΡΑΙΟΤΗΤΑ	ΕΝΔΕΙΚΤΙΚΑ ΠΕΔΙΑ ΠΑΡΕΜΒΑΣΗΣ	ΔΗΜΟΣΙΑ ΔΑΠΑΝΗ
ΕΠ-9i: Ενεργητική ένταξη, μεταξύ άλλων και με σκοπό την προώθηση των ίσων ευκαιριών και της δραστηριότητας συμμετοχής και τη βελτίωση των δυνατοτήτων απασχόλησης	109: Ενεργητική ένταξη, μεταξύ άλλων και με σκοπό την προώθηση των ίσων ευκαιριών και της δραστηριότητας συμμετοχής και τη βελτίωση της απασχολησιμότητας	3.990.000,00
ΕΠ-9ii: Κοινωνικοοικονομική ένταξη περιθωριοποιημένων κοινοτήτων, όπως οι Ρομά	110: Κοινωνικοοικονομική ενσωμάτωση των περιθωριοποιημένων κοινοτήτων, όπως οι Ρομά	2.800.000,00
ΕΠ-9iii: Καταπολέμηση κάθε μορφής διακρίσεων και προώθηση των ίσων ευκαιριών	111: Καταπολέμηση κάθε μορφής διακρίσεων και προώθηση των ίσων ευκαιριών	3.200.000,00

ΕΠΕΝΔΥΤΙΚΗ ΠΡΟΤΕΡΑΙΟΤΗΤΑ	ΕΝΔΕΙΚΤΙΚΑ ΠΕΔΙΑ ΠΑΡΕΜΒΑΣΗΣ	ΔΗΜΟΣΙΑ ΔΑΠΑΝΗ
ΕΠ-9iv: Βελτίωση της πρόσβασης σε οικονομικά προσιτές, βιώσιμες και υψηλής ποιότητας υπηρεσίες, συμπεριλαμβανομένων των υπηρεσιών υγειονομικής περίθαλψης και των κοινωνικών υπηρεσιών κοινής ωφέλειας	112: Ενίσχυση της πρόσβασης σε οικονομικά προσιτές, βιώσιμες και υψηλής ποιότητας υπηρεσίες, συμπεριλαμβανομένης της υγειονομικής περίθαλψης και των κοινωνικών υπηρεσιών κοινής ωφέλειας	5.992.000,00
ΕΠ-9v: Προώθηση της κοινωνικής επιχειρηματικότητας και της επαγγελματικής ενσωμάτωσης σε κοινωνικές επιχειρήσεις και την κοινωνική και αλληλέγγυο οικονομία ώστε να διευκολυνθεί η πρόσβαση στην απασχόληση	113: Προώθηση της κοινωνικής επιχειρηματικότητας και της επαγγελματικής ενσωμάτωσης σε κοινωνικές επιχειρήσεις και την κοινωνική και αλληλέγγυο οικονομία ώστε να διευκολυνθεί η πρόσβαση στην απασχόληση	2.500.000,00

ΑΞΟΝΑΣ ΠΡΟΤΕΡΑΙΟΤΗΤΑΣ 10: Ανάπτυξη – Αναβάθμιση Στοχευόμενων Κοινωνικών Υποδομών & Υποδομών Υγείας (ΕΤΠΑ)

ΕΠΕΝΔΥΤΙΚΗ ΠΡΟΤΕΡΑΙΟΤΗΤΑ	ΕΝΔΕΙΚΤΙΚΑ ΠΕΔΙΑ ΠΑΡΕΜΒΑΣΗΣ	ΔΗΜΟΣΙΑ ΔΑΠΑΝΗ
ΕΠ-9a: Επενδύσεις στις υποδομές υγείας και τις κοινωνικές υποδομές που συμβάλλουν στην εθνική, περιφερειακή και τοπική ανάπτυξη, μειώνοντας τις ανισότητες όσον αφορά την κατάσταση στον τομέα της υγείας, προωθώντας την κοινωνική ένταξη μέσω βελτίωσης της πρόσβασης σε υπηρεσίες κοινωνικού, πολιτιστικού χαρακτήρα και υπηρεσίες αναψυχής και τη μετάβαση από την ιδρυματική φροντίδα στη φροντίδα της κοινότητας	55: Άλλες κοινωνικές υποδομές που συμβάλλουν στην περιφερειακή και τοπική ανάπτυξη	6.700.000,00

ΑΞΟΝΑΣ ΠΡΟΤΕΡΑΙΟΤΗΤΑΣ 11: Ανάπτυξη – Αναβάθμιση Στοχευμένων Υποδομών Εκπαίδευσης (ΕΤΠΑ)

ΕΠΕΝΔΥΤΙΚΗ ΠΡΟΤΕΡΑΙΟΤΗΤΑ	ΕΝΔΕΙΚΤΙΚΑ ΠΕΔΙΑ ΠΑΡΕΜΒΑΣΗΣ	ΔΗΜΟΣΙΑ ΔΑΠΑΝΗ
ΕΠ-10a: Επενδύσεις στην εκπαίδευση την κατάρτιση, και την επαγγελματική κατάρτιση για την απόκτηση δεξιοτήτων και τη διά βίου μάθηση με την ανάπτυξη υποδομών κατάρτισης και εκπαίδευσης	50: Εκπαιδευτική υποδομή για επαγγελματική εκπαίδευση και κατάρτιση και εκπαίδευση ενηλίκων	1.650.000,00

ΑΞΟΝΑΣ ΠΡΟΤΕΡΑΙΟΤΗΤΑΣ 12: Τεχνική Υποστήριξη της Εφαρμογής (ΕΤΠΑ)

ΕΠΕΝΔΥΤΙΚΗ ΠΡΟΤΕΡΑΙΟΤΗΤΑ	ΕΝΔΕΙΚΤΙΚΑ ΠΕΔΙΑ ΠΑΡΕΜΒΑΣΗΣ	ΔΗΜΟΣΙΑ ΔΑΠΑΝΗ
	121: Προετοιμασία, εφαρμογή, παρακολούθηση και επιθεώρηση	320.000,00
	122: Αξιολόγηση και μελέτες	
	123: Πληροφόρηση και επικοινωνία	

ΑΞΟΝΑΣ ΠΡΟΤΕΡΑΙΟΤΗΤΑΣ 13: Τεχνική Υποστήριξη της Εφαρμογής (ΕΚΤ)

ΕΠΕΝΔΥΤΙΚΗ ΠΡΟΤΕΡΑΙΟΤΗΤΑ	ΕΝΔΕΙΚΤΙΚΑ ΠΕΔΙΑ ΠΑΡΕΜΒΑΣΗΣ	ΔΗΜΟΣΙΑ ΔΑΠΑΝΗ
	121: Προετοιμασία, εφαρμογή, παρακολούθηση και επιθεώρηση	105.242,00
	122: Αξιολόγηση και μελέτες	
	123: Πληροφόρηση και επικοινωνία	